



---

**63/2005 ... 405/2012 ... 374/2014**

**2005-2016 ... 2013-2014 ... 2015-2017...**

**avagy**

**Osztatlan Közös  
Tulajdon Megszüntetése  
kódolatlanul**



# Földalapok

- ” **Részarány (1993. évi II. törvény)**
- ” **Tagi (alkalmazotti)**
- ” **Állami tulajdon**
- ” **Kárpótlási**
- ” **Maradvány**

# A Tsz részarány tulajdonok önálló ingatlanná alakítása

---

„90-es évek közepét I

- “ földkiadó biz. - kérelmez - földmér - földhiv.
- “ 1993 évi II. tv. (Fkbt.) és a 21/1995-ös FM rendelet alapján folyt a munka
- “ kimérési költségek: Fkbt. 5/A. §-a szerint
- “ a kérelmez megel legezte a kiosztási költséget
- “ Fkbt. módosítása (2001. évi CXVIII. tv.)

# A Tsz részarány tulajdonok önálló ingatlanná alakítása

---

**2005 - 2016 (1570 frsz):**

- ” 2002 és 2012 között beadott kérelmek kimérése
- ” kérelmez - földhivatal (állami költségátvállalás)
- ” a 63/2005. Kormányrend., a 3/2006. FM ut. és a 21/1995-ös FM rend. alapján folyt a munka
- ” kérelmez k megel legezhettk a költségeket
- ” csökken mérték finanszírozás, fh-i leépítések

# A Tsz részarány tulajdonok önálló ingatlanná alakítása

---

**2013 - 2014 (1894 frsz):**

- “ 2002 és 2012 között beadott kérelmek kimérése
- “ kérelmez - földmér - jogi szolgáltató - önkormányzat - földhivatal
- “ pilot projekt - teljes állami költségátvállalás
- “ a 405/2012. Kormányrend., a 46/2010. FM rend. és a 25/2013. FM rend. alapján folyt a munka
- “ NKP Kft. a lebonyolító

# A Tsz részarány tulajdonok önálló ingatlanná alakítása

---

**2015 - 2017 - Å (1362 frsz):**

- ” 2002 és 2012 között beadott kérelmek kimérése
- ” kérelmez - földmér - jogi szolgáltató É földhiv.
- ” teljes állami költségvállalás (Vas m . 2 ütem)
- ” a 374/2014. Kormányrend. és a 25/2013. FM rend. alapján folyt a munka
- ” NKP Kft. a lebonyolító (országosan 7 ütem)

# Mindegyik szabályozásban megtalálható elem

---

- ” díjmentesség
- ” keretmérés, mez gazdaszi helyszínelés
- ” földmérési hibajavítás
- ” egyezés lehet sége
- ” osztás kiindulási helye és iránya határozat
- ” sorsolás
- ” kiosztás, kit zés, bemutatás

# Jelent sebb eltérések

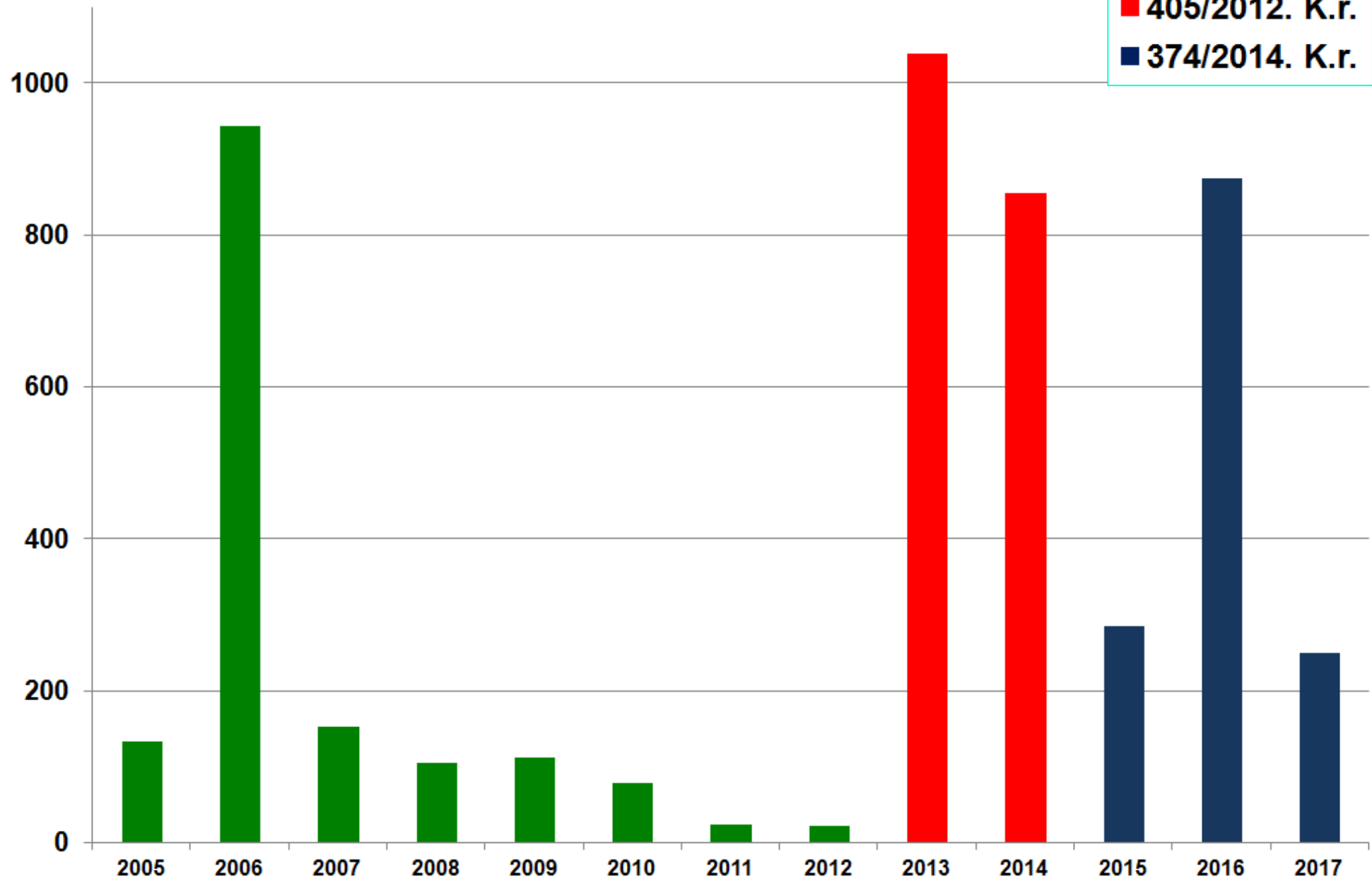
---

- ” teljeskör egyezség (405/2012-t I)
- ” m velési ág változás (405/2012-t I)
- ” OKHIIH javaslat tehet (374/2014-t I)
- ” vállalkozások bevonása (405/2012-t I, különösen jogi szolgáltató bevonása)
- ” ortofotó rendelkezésre állása (405/2012-t I)
- ” lebonyolítás új rendje (405/2012-, majd a 374/2014-t I)

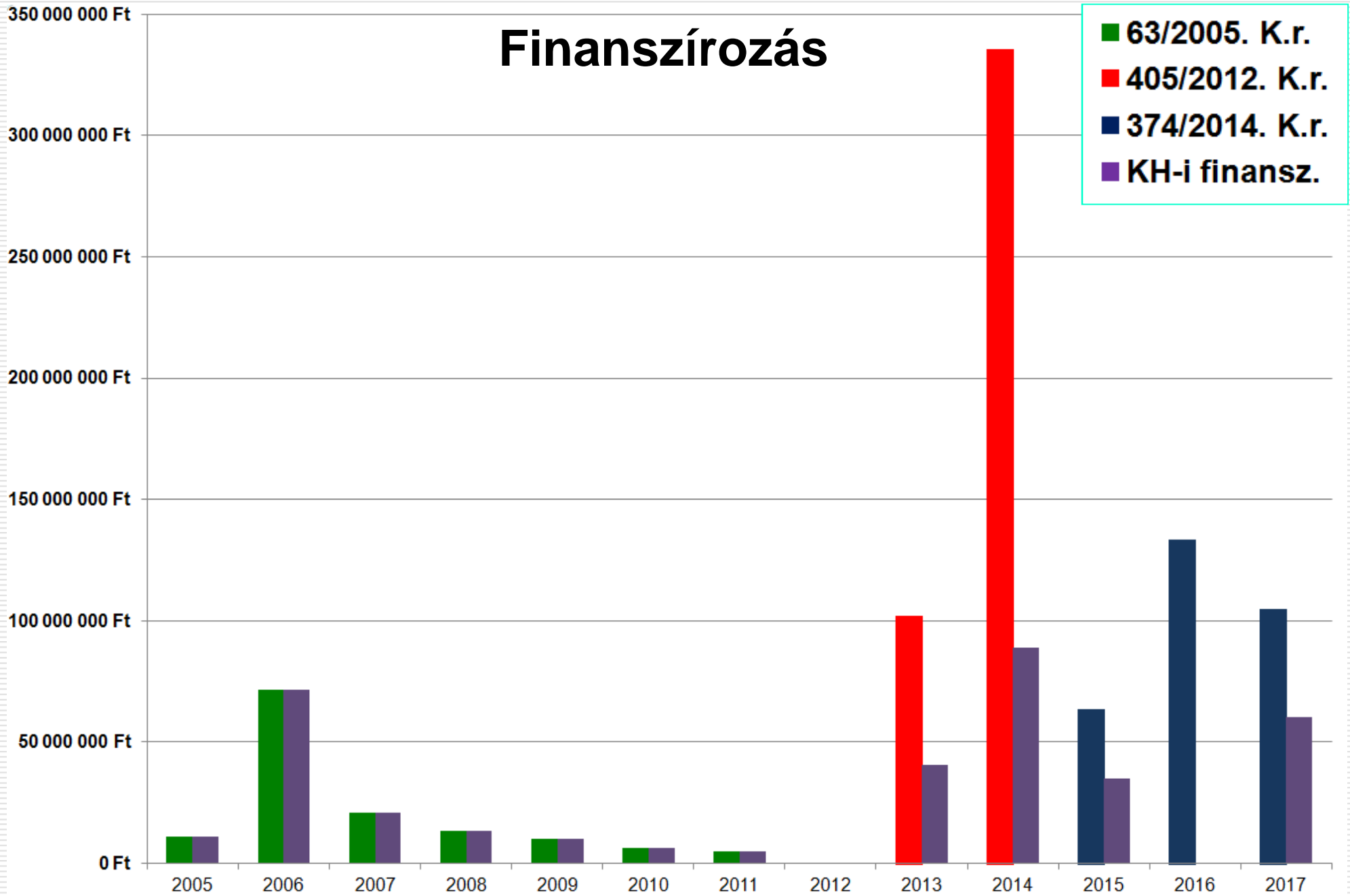


# Osztott földrészek száma

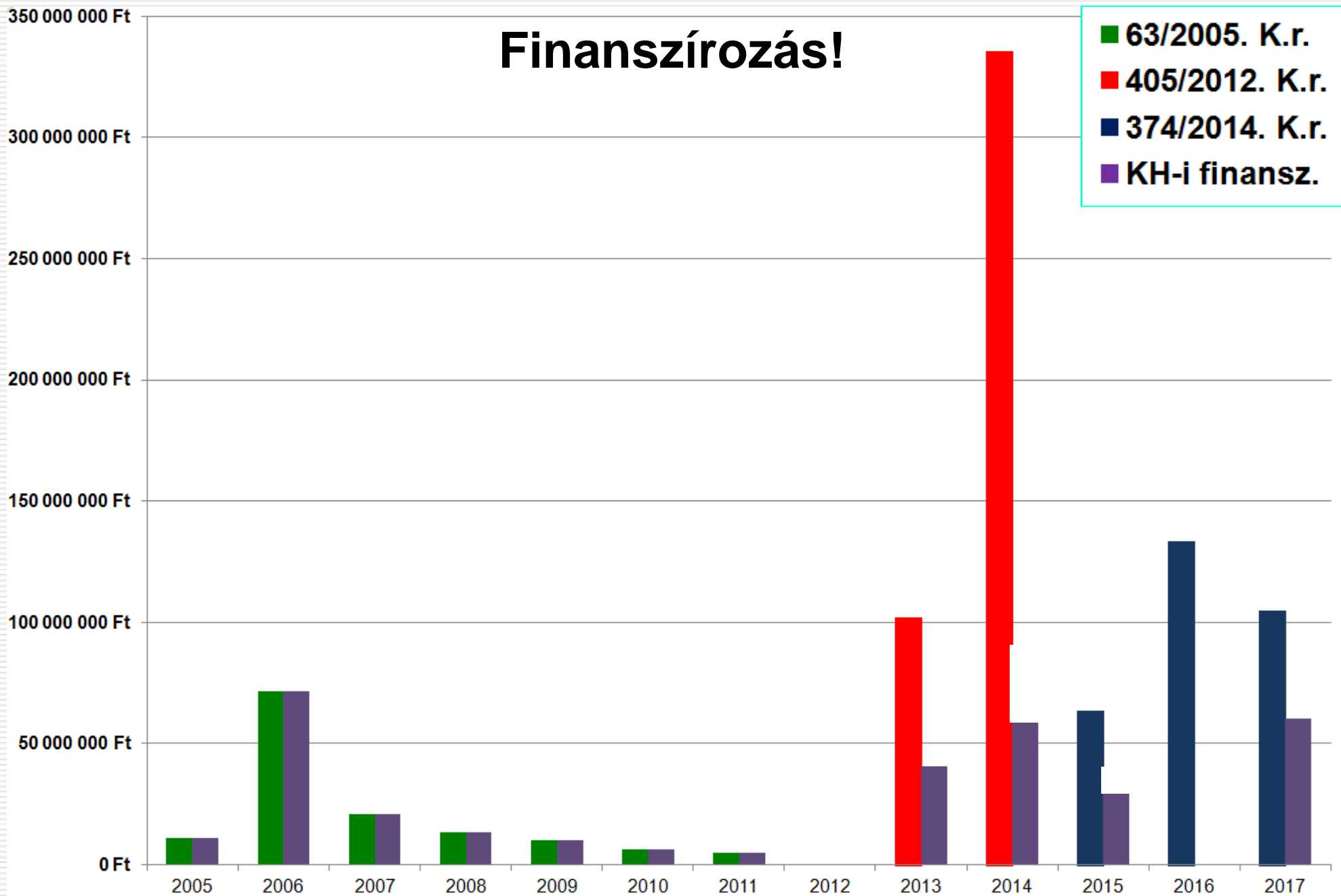
■ 63/2005. K.r.  
■ 405/2012. K.r.  
■ 374/2014. K.r.



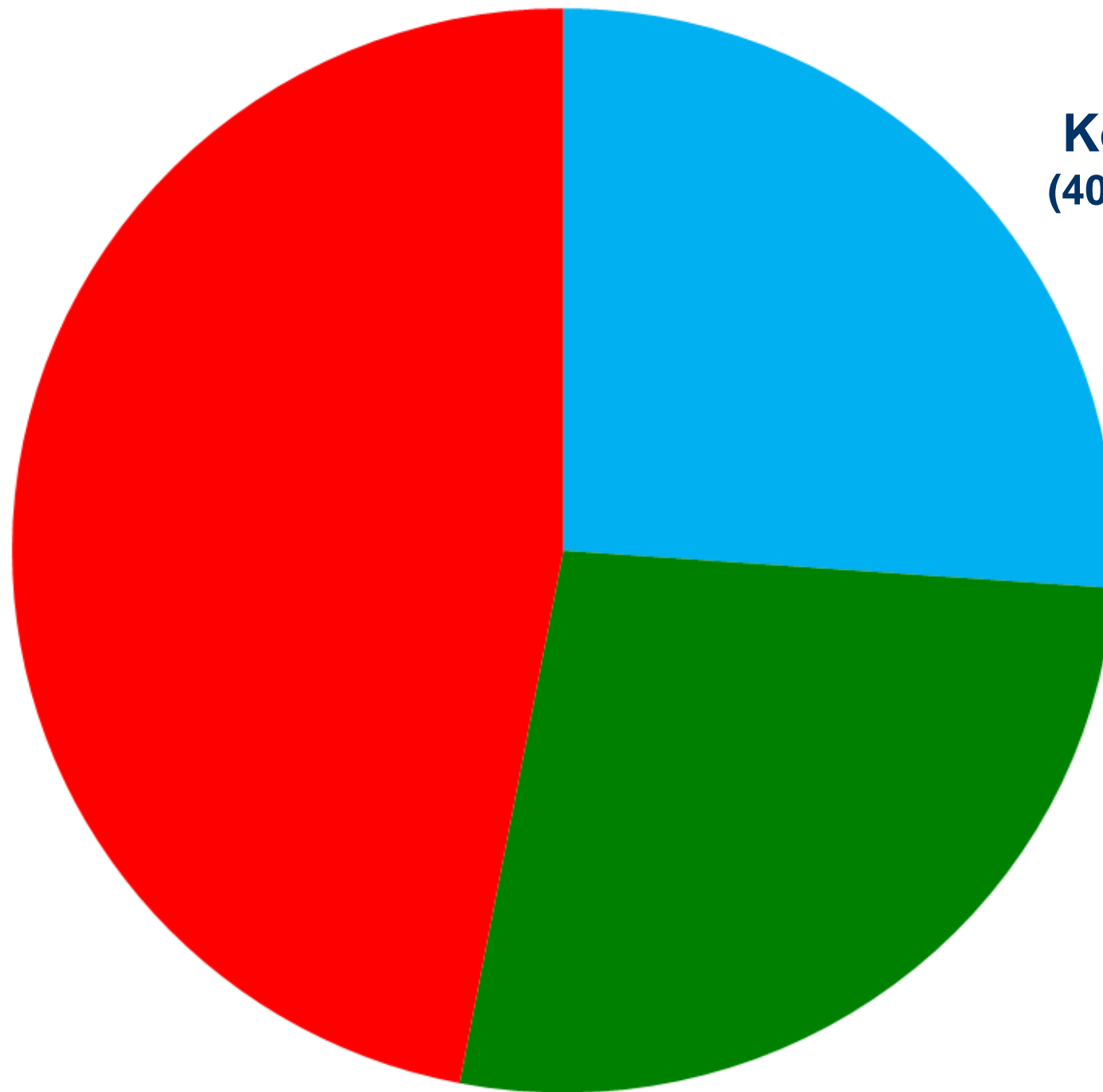
# Finanszírozás



# Finanszírozás!



## Költségeloszlás (405/2012., 374/2014.)



- Jogi szolgáltató
- Kormányhivatal
- Földmérő

# Költség- és id hatékonyság

---

**63/2005.**

**11,4 kiinduló frsz/1 millió Ft/96 hónap**

**405/2012.**

**~ 4,3 kiinduló frsz /1 millió Ft/16 hónap**

**374/2014.**

**~ 4,5 kiinduló frsz /1 millió Ft/24 hónap**

# Részvev k

---

**63/2005.**

**kérelmez - földhivatal**

**405/2012.**

**kérelmez - földmér - jogi szolgáltató -  
önkormányzat É földhivatal (KH)**

**374/2014.**

**kérelmez - földmér - jogi szolgáltató É  
földhivatal (KH)**

# A munka adminisztrációja 63/2005.

Vas Megyei Kormányhivatal Földhivatala															
2010. január 1. - december 31. összesen															
<b>MEGYE</b>															
Előkészített földrészteltek	Költség (3300 Ft/ha)		a 63/2005. (IV.8.) Korm. rendelet 3.9 (4) bekezdésében foglalt eljárással érintett földrészteltek darabszáma.	Megoszt. ir.tart.joge határozatok száma	Sorsolási jkv.-k száma	Kifogásolt jkv.-ek száma	Záradékosztás i vázrajzok száma db	Kitűzött új földrésztel et db	Kitűzési költség (11.000Ft/db)	Inyt. bejegyző hat. száma	Inyt.hat. elleni fellebbezés	Inyt.hat. elleni bírósági kereset	Összes teljesítés Ft	Kérelmezők által befizetett összeg Ft	
	db	ha													
2.1		2.2		2.3	2.4	2.5		2.6		2.7					
2010. évi	94	2 373	7 830 900	30	96	111	0	107	737	8 107 000	72	3	1	15 937 900	18 967 300

Megelőlegezett finanszírozású osztatlan közös tulajdon megszüntetésével kapcsolatos														
Előkészített földrészteltek	Költség (3300 Ft/ha)		a 63/2005. (IV.8.) Korm. rendelet 3.9 (4) bekezdésében foglalt eljárással érintett földrészteltek darabszáma.	Megoszt. ir.tart.joge határozatok száma	Sorsolási jkv.-k száma	Kifogásolt jkv.-ek száma	Záradékosztás i vázrajzok száma db	Kitűzött új földrésztel et db	Kitűzési költség (11.000Ft/db)	Inyt. bejegyző hat. száma	Inyt.hat. elleni fellebbezés	Inyt.hat. elleni bírósági kereset	Összes teljesítés Ft	Kérelmezők által befizetett összeg Ft
	db	ha												
2.1		2.2		2.3	2.4	2.5		2.6		2.7				
január														
február														
március	3	333	1 098 900		5	7		1	188					
április					1	2			6					
május	10	129	425 700		4	3		3	15					
június	1	3	9 900	1	2	4		2	5					
július	1	18	59 400					2						
augusztus	2	13	42 900		3	4		3	4					
szeptember	3	109	359 700	1	3	4		3	18					
október	8	124	409 200	4	6	6		6	22					
november	8	347	1 145 100		1	3		6	36					
december														
2011. össz.	36	1 076	3 550 800	6	25	33	0	26	292					
2010. évi	1 657	24 343	80 331 900	302	979	735	7	988	4769					

Államilag finanszírozott osztatlan közös tulajdon megszüntetésével kapcsolatos														
Előkészített földrészteltek	Költség (3300 Ft/ha)		a 63/2005. (IV.8.) Korm. rendelet 3.9 (4) bekezdésében foglalt eljárással érintett földrészteltek darabszáma.	Megoszt. ir.tart.joge határozatok száma	Sorsolási jkv.-k száma	Kifogásolt jkv.-ek száma	Záradékosztás i vázrajzok száma db	Kitűzött új földrésztel et db	Kitűzési költség (11.000Ft/db)	Inyt. bejegyző hat. száma	Inyt.hat. elleni fellebbezés	Inyt.hat. elleni bírósági kereset	Összes teljesítés Ft	Kérelmezők által befizetett összeg Ft
	db	ha												
2.1		2.2		2.3	2.4	2.5		2.6		2.7				
január	10	86	283 800	7	3	3		2						
február	1	2	6 600			1		1	2					
március					10				10					
április				10	20	31		31	147					
május					1									
június														
július														
augusztus														
szeptember														
október														
november	11	114	376 200		6	1			1					
december														
2011. össz.	22	202	666 800	17	40	36	0	34	160					

2005-től összesen (qöngyöltött adatok)														
Előkészített földrészteltek	Költség (3300 Ft/ha)		a 63/2005. (IV.8.) Korm. rendelet 3.9 (4) bekezdésében foglalt eljárással érintett földrészteltek darabszáma.	Megoszt. ir.tart.joge határozatok száma	Sorsolási jkv.-k száma	Kifogásolt jkv.-ek száma	Záradékosztás i vázrajzok száma db	Kitűzött új földrésztel et db	Kitűzési költség (11.000Ft/db)	Inyt. bejegyző hat. száma	Inyt.hat. elleni fellebbezés	Inyt.hat. elleni bírósági kereset	Összes teljesítés Ft	Kérelmezők által befizetett összeg Ft
	db	ha												
2.1		2.2		2.3	2.4	2.5		2.6		2.7				
össz.	1 417	25 118	82 889 400	319	1 019	778	7	1 036	5 026	55 286 000	892	2	0	138 175 400
össz.	1 657	24 343	80 331 900	302	979	735	7	988	4 769	52 469 000	831	2	0	132 790 900
össz.	69	775	2 557 500	17	40	43	7	48	257	2 827 000	61	0	0	5 384 500
össz.	1 417	25 118	82 889 400	319	1 019	778	7	1 036	5 026	55 286 000	892	2	0	138 175 400

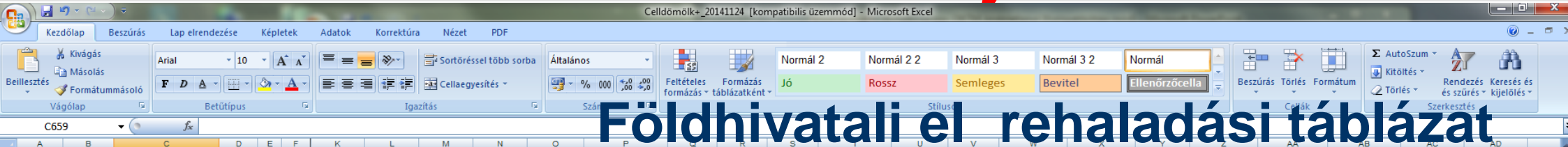
Megelőlegezett finanszírozású osztatlan közös tulajdon megszüntetésével kapcsolatos adatgyűjtés (elvégzett munka):															
Összesen:	130	3 449	11 381 700	36	121	144	0	133	1 032	11 352 000	108	3	1	22 733 700	24 248 400
Összesen:	1 440	24 545	80 998 500	319	1 019	771	7	1 022	4 929	54 219 000	892	2	0	135 217 500	

Megelőlegezett finanszírozású osztatlan közös tulajdon megszüntetésével kapcsolatos adatgyűjtés (elvégzett munka):															
Előkészített földrészteltek	Költség (3300 Ft/ha)		a 63/2005. (IV.8.) Korm. rendelet 3.9 (4) bekezdésében foglalt eljárással érintett földrészteltek darabszáma.	Megoszt. ir.tart.joge határozatok száma	Sorsolási jkv.-k száma	Kifogásolt jkv.-ek száma	Záradékosztás i vázrajzok száma db	Kitűzött új földrésztel et db	Kitűzési költség (11.000Ft/db)	Inyt. bejegyző hat. száma	Inyt.hat. elleni fellebbezés	Inyt.hat. elleni bírósági kereset	Összes teljesítés Ft	Kérelmezők által befizetett összeg Ft	
	db	ha													
2.1		2.2		2.3	2.4	2.5		2.6		2.7					
Cellőmők	38	1 813	5 982 900	17	47	47	0	47	517	5 687 000	35	0	0	11 669 900	12 863 400
Körmend	17	211	696 300	7	17	16	0	16	77	847 000	16	0	0	1 543 300	1 796 300
Sárvár	27	545	1 798 500	4	9	27	0	18	177	1 947 000	3	2	0	3 745 500	4 662 900
Szombathely	38	733	2 418 900	8	38	43	0	41	215	2 365 000	43	0	0	4 783 900	3 934 700
Vasvár	10	147	485 100	0	10	11	0	11	46	506 000	11	1	1	991 100	991 100
össz.	130	3 449	11 381 700	36	121	144	0	133	1 032	11 352 000	108	3	1	22 733 700	24 248 400
össz.	94	2 373	7 830 900	30	96	111	0	107	737	8 107 000	72	3	1	15 937 900	18 967 300
össz.	36	1 076	3 550 800	6	25	33	0	26	295	3 212 000	34	0	0	6 795 800	5 281 100
össz.	130	3 449	11 381 700	36	121	144	0	133	1 032	11 319 000	106	3	1	22 733 700	24 248 400

Államilag finanszírozott osztatlan közös tulajdon megszüntetésével kapcsolatos adatgyűjtés:														
Előkészített földrészteltek	Költség (3300 Ft/ha)		a 63/2005. (IV.8.) Korm. rendelet 3.9 (4) bekezdésében foglalt eljárással érintett földrészteltek darabszáma.	Megoszt. ir.tart.joge határozatok száma	Sorsolási jkv.-k száma	Kifogásolt jkv.-ek száma	Záradékosztás i vázrajzok száma db	Kitűzött új földrésztel et db	Kitűzési költség (11.000Ft/db)	Inyt. bejegyző hat. száma	Inyt.hat. elleni fellebbezés	Inyt.hat. elleni bírósági kereset	Összes teljesítés Ft	Kérelmezők által befizetett összeg Ft
	db	ha												
2.1		2.2		2.3	2.4	2.5		2.6		2.7				
Cellőmők	135	4 021	13 269 300	69	115	115	3	109	1 208	13 266 000	108	0	0	26 535 300
Körmend	364	4 914	16 216 200	34	260	249	3	265	1 120	12 320 000	241	2	0	28 536 200
Sárvár	345	5 349	17 651 700	71	32	38	1	238	1 351	14 861 000	182	0	0	32 512 700
Szombathely	375	7 808	25 766 400	131	519	295	0	314	1 031	11 341 000	288	0	0	37 107 400
Vasvár	198	3 026	9 985 800	14	93	81	0	110	318	3 498 000	73	0	0	13 483 800
össz.	1 417	25 118	82 889 400	319	1 019	778	7	1 036	5 026	55 286 000	892	2	0	138 175 400
össz.	1 657	24 343	80 331 900	302	979	735	7	988	4 769	52 469 000	831	2	0	132 790 900
össz.	69	775	2 557 500	17	40	43	7	48	257	2 827 000	61	0	0	5 384 500
össz.	1 417	25 118	82 889 400	319	1 019	778	7	1 036	5 026	55 286 000	892	2	0	138 175 400

**KÖRZETEK**

# A munka adminisztrációja 405/2012.



Település sorszáma	Részajánlati terület	Település	Fekvés	Hrsz	Hrsz alátörés	Jsz. Igazolási Sorsolás/Egyezség	Jsz. Igazolási POST.ÁZVA	Jsz. Igazolási Megszűnt	Jsz. Igazolási BÍROSÁG	Iktatószám	Földmérő vállalkozó	Munkafázis	Leadva a Földhivatal a részére	Földhivatali ellenőrzés dátuma	Földhivatali alkalmatlan / alkalmatlan, megjegyzésben az alkalmatlanság rövid indoklása	Jávitásra visszazárandó vállalkozónak	A javított munka ismételt (2.) leadása a Földhivatal részére	2. Földhivatali vizsgálat alkalmatlan / alkalmatlan, megjegyzésben az alkalmatlanság rövid indoklása	Alkalmatlanság esetén felszólítás a jötelesítésre az NKP Kft. részéről	Kérelmezők száma	Megosztás kiindulási helyét és irányát megállapító határozat meghozatala	Megosztás kiindulási helyét és irányát megállapító jogerőre emelkedése	Megosztás kiindulási helyét és irányát megállapító jogerős határozat átvétele a jogi szolgáltató részéről	Egyezség megkötésének időpontja	Egyezség tartalmazó okirat földhivatalhoz történő benyújtása a jogi szolgáltató részéről	A tanácskövető egy földhivatali kiállítás	
1																											
2	5	5	KEMENESMIHÁLYFA	külsőterület	22	4	2014.06.18	2014.11.17			Pannon Geodézia Kft keretmérés	2013.08.08	2013.08.21		alkalmatlan	2013.08.21		alkalmatlan		2	2014.04.14	2014.04.28	2014.04.29				
3	5	5	KEMENESMIHÁLYFA	külsőterület	117	7	2014.06.18	2014.10.20			Pannon Geodézia Kft keretmérés	2013.08.08	2013.08.21		alkalmatlan	2013.08.21		alkalmatlan		2	2014.02.17	2014.03.26	2014.05.10				
4	5	5	KEMENESMIHÁLYFA	külsőterület	143	1	2014.06.18	2014.10.20			Pannon Geodézia Kft keretmérés	2013.08.08	2013.08.21		alkalmatlan	2013.08.21		alkalmatlan		13	2014.04.14	2014.04.28	2014.04.29				
5	5	5	KEMENESMIHÁLYFA	külsőterület	156	1	2014.06.24	2014.11.17			Pannon Geodézia Kft keretmérés	2013.08.08	2013.08.21		alkalmatlan	2013.08.21		alkalmatlan		11	2013.08.30	2013.09.18	2013.10.04				
6	5	5	KEMENESMIHÁLYFA	külsőterület	104		2014.02.03	2014.09.03			Pannon Geodézia Kft keretmérés	2013.08.08	2013.08.21		alkalmatlan	2013.08.21		alkalmatlan		11	2013.11.26	2013.12.13	2013.12.20				
7	5	5	KEMENESMIHÁLYFA	külsőterület	22	6	2014.06.18	2014.10.20			Pannon Geodézia Kft keretmérés	2013.08.08	2013.08.21		alkalmatlan	2013.08.21		alkalmatlan		12	2014.04.14	2014.04.28	2014.04.29				
8	5	5	KEMENESMIHÁLYFA	külsőterület	22	10	2014.06.18	2014.06.24			Pannon Geodézia Kft keretmérés	2013.08.08	2013.08.21		alkalmatlan	2013.08.21		alkalmatlan		2	2013.11.26	2013.12.13	2013.12.20				
9	5	5	KEMENESMIHÁLYFA	külsőterület	28	2	2014.06.18	2014.10.20			Pannon Geodézia Kft keretmérés	2013.08.08	2013.08.21		alkalmatlan	2013.08.21		alkalmatlan		2	2014.04.14	2014.04.28	2014.04.29				
10	5	5	KEMENESMIHÁLYFA	külsőterület	58	5	2014.06.18	2014.10.20			Pannon Geodézia Kft keretmérés	2013.08.08	2013.08.21		alkalmatlan	2013.08.21		alkalmatlan		4	2014.04.14	2014.04.28	2014.04.29				
11	5	5	KEMENESMIHÁLYFA	külsőterület	61	38	2014.06.18		2014.11.24	8232/6/2014.	Pannon Geodézia Kft keretmérés	2013.08.08	2013.08.21		alkalmatlan	2013.08.21		alkalmatlan		6	2014.02.17	2014.03.26	2014.05.10				
12	5	5	KEMENESMIHÁLYFA	külsőterület	64	19			2014.07.31	8233/1/2014.	Pannon Geodézia Kft keretmérés	2013.08.08	2013.08.21		alkalmatlan	2013.08.21		alkalmatlan		1							
13	5	5	KEMENESMIHÁLYFA	külsőterület	64	30			2014.07.31	8234/1/2014.	Pannon Geodézia Kft keretmérés	2013.08.08	2013.08.21		alkalmatlan	2013.08.21		alkalmatlan		1							
14	5	5	KEMENESMIHÁLYFA	külsőterület	83		2014.06.18	2014.10.20			Pannon Geodézia Kft keretmérés	2013.08.08	2013.08.21		alkalmatlan	2013.08.21		alkalmatlan		2	2014.04.14	2014.04.28	2014.04.29				
15	5	5	KEMENESMIHÁLYFA	külsőterület	85		2014.06.18	2014.11.17			Pannon Geodézia Kft keretmérés	2013.08.08	2013.08.21		alkalmatlan	2013.08.21		alkalmatlan		2	2014.04.14	2014.04.28	2014.04.29				
16	5	5	KEMENESMIHÁLYFA	külsőterület	95		2014.06.18	2014.11.17			Pannon Geodézia Kft keretmérés	2013.08.08	2013.08.21		alkalmatlan	2013.08.21		alkalmatlan		2	2014.04.14	2014.04.28	2014.04.29				
17	5	5	KEMENESMIHÁLYFA	külsőterület	98	5	2014.02.03	2014.06.24			Pannon Geodézia Kft keretmérés	2013.08.08	2013.08.21		alkalmatlan	2013.08.21		alkalmatlan		4	2014.04.14	2014.04.28	2014.04.29				
18	5	5	KEMENESMIHÁLYFA	külsőterület	117	2			2014.04.04	8239/3/2014.	Pannon Geodézia Kft keretmérés	2013.08.08	2013.08.21		alkalmatlan	2013.08.21		alkalmatlan		2	2014.04.14	2014.04.28	2014.04.29				

**Osztatlan közös ingatlanok adatainak karbantartása (v15.02.18)**

**Osztatlan hrsz-ek karbantartása**

Helnyrajzi szám	I.	II.	III.	IV.	V.
KEMENESMIHÁLYFA külsőterület 22	4	2014.04.14	2014.08.15	törölt	✓
KEMENESMIHÁLYFA külsőterület 22	6	2014.04.14	2014.07.15	törölt	✓
KEMENESMIHÁLYFA külsőterület 22	10	2013.11.26	2014.02.28	törölt	✓
KEMENESMIHÁLYFA külsőterület 28	2	2014.04.14	2014.07.15	törölt	✓
KEMENESMIHÁLYFA külsőterület 58	5	2014.04.14	2014.07.15	törölt	✓
KEMENESMIHÁLYFA külsőterület 61	38	2014.02.17		érvényes	✓
KEMENESMIHÁLYFA külsőterület 64	19			érvényes	✓
KEMENESMIHÁLYFA külsőterület 64	30			érvényes	✓
KEMENESMIHÁLYFA külsőterület 83		2014.04.14	2014.07.15	törölt	✓

Végrehajtó: NKP Nkft. közreműködésével normál eljárás alapján

Jogi képviselő: \_\_\_\_\_

Megjegyzés: \_\_\_\_\_

Hrsz-ek felvétele: Szöveggélműködésből / Ügytárgykör alapján

Ellenőrző lista / Kimutatás 1. / Riport / Tájékoztató

Kérelmezők, keletkezett hrsz-ek és kapcsolatok

**Osztatlan közös hrsz**

KENYERI külsőterület 5 / 24 / 9,4375 ha, m<sup>2</sup> KTJ 99.47 Hrsz státusz törölt

**Kérelmező ügy/ügyirat**

Ügyszám	Kérelmező típusa	Megosztás KTJ	Megjegyzés	Sorok.
8233 / 1 / 2012	Alapkérelmező	54.04		
8233 / 1 / 2012	Alapkérelmező	25.44		
8233 / 1 / 2012	Alapkérelmező	10.00		
Össz. KTJ:		99.48		

**Kérelmezők adatai (Tul II. bej. alapján)**

Bej. sorsz.	Helység	Erdekelt	Jogcím	Szám. Ak	Megj.
10	Hírt	Erdekelt	adásvétel	54.04	
Össz. KTJ:					54.04

**Keletkező hrsz**

KENYERI külsőterület 5 / 28

Hrsz típus	Fekvés	Terület (ha, m <sup>2</sup> )	KTJ	Megjegyzés
Kimért hrsz	külsőterület	5,2310	54.04	

Vissza / AK újraszámolás

**TAKAROS**



# A munka adminisztrációja 374/2014.

A	B	C	D	E	F	G	H	I	J	K	L	M	N	O	P	Q	R	S	T	U	V	W	X	Y	Z	AA	AB	AC	AD	AE	AF	AG	AH	AI	AJ	AK	AL	AM	AN	AO	AP				
Település	Fekvés	Hrsz	Hrsz alátörés	Kérelmezők száma	2015-ös Iktatószám	2016-os Iktatószám	Leadott keretméretek	Keretmérés javítása - hibahatáron belül (K)	Keretmérés javítása - földmérési főszám	Keretmérés javítása - FHB javítással (F)	FHB javítása - földmérési főszám	Művelési ág változás - változási vázrajz kérése	Művelési ág változáshoz adatszolgáltatás (13/ix/2015-16)	Művelési ág változáshoz záradékolás (73XX/2015-16)	Művelési ág változás (F=fásítás)	Erdészeti igazgatóság állásfoglalása	Záradékolt vázrajz	Ingyen-nyilvántartási átvezetés kérése	Ingyen-nyilvántartási átvezetés jogerős	Adatszolgáltatás javítás után (73XX/2015 - 13/IX/2016)	Beközvetített egyeztető tárgyalási jegyzőkönyvek	Osztás irány határozat	Osztás irány határozat fellebbezése	Oszt. ir. hat. Jogerős	Közút kialakítandó	Kérelmi kérelem elutasítása	Kérelmi kérelem elutasítás - jogerős	Állami föld	1 helyettesítő nyilatkozat - kimérési kérelem visszavonása	Osztalásról szóló értesítés	Ügyességi megállapodás	Befogadó nyilatkozat	Ügyességi egyezség	Sorsolás időpontja	Sorsolási jegyzőkönyv	Sorsolás jkv módosítása	Sorsolás elleni kifogás	Sorsolási jegyzőkönyv jogerős	Változási vázrajz	Ingyen-nyilvántartási átvezetés kérése	Ingyen-nyilvántartási átvezetés száma				
Összesítés:					588	674		213	214	121	121	113	119	105	114	113	189	266	247	677	636	543	0	534	0	64	64	119	0	0	488	523	75		29	83	0	0	80	0	597	597			
IKERVÁR	kt	71	1	7	8555	8389	2	1	254			2	639	7312-20	3	4	5	6	x	990	7	8		9																			11	37367/2016	
IKERVÁR	kt	93	7	9	8556	8001	2													355	3	4		1																			3	31564/2016	
IKERVÁR	kt	111	7	2	8557	8016	2													356	3	4		1																			3	31566/2016	
IKERVÁR	kt	111	14	1	8558	8012	2	3	328																																				
IKERVÁR	kt	111	34	1	8559	8011	2																																						
IKERVÁR	kt	112	8	2	8560	8010	2																																						
IKERVÁR	kt	112	13	2	8561	8009	2																																						
IKERVÁR	kt	116		1	8562	8008	2																																						
IKERVÁR	kt	141	3	11	8563	8007	2																																						
IKERVÁR	kt	141	4	10	8564	8390	2	1	255																																				

## Földhivatali elrendelési táblázat

## NKP m kódés támogató rendszere (MTR)

Ügylista Riport

Szűrési feltételek megadása

Új szűrő:

Keresési feltételek

Szerződés azonosító:  Rész-ajánlattételi terület:  Járás:  Település sorsszám:  Település:  Fekvés:  Hrsz:  Hrsz. alátörés:  Tulajdoni hányad van?:  Státusz:

Találatok száma: 16043 db Megjelenített elemek száma egy lapon:

Szerződés azonosító	Rész-ajánlattételi terület	Járás	Település sorsszám	Település	Fekvés	Hrsz	Hrsz. alátörés	Tulajdoni hányad van?	Státusz
1218 FM;1218 JSZ	Zala	Zalaszentróti	7	ZALASZENTLÁSZLÓ külterület		91		Van	Keretmérés elfogadva <input type="button" value="RÉSZLETEK"/>
1218 FM;1218 JSZ	Zala	Zalaszentróti	7	ZALASZENTLÁSZLÓ külterület		8	5	Van	Keretmérés elfogadva <input type="button" value="RÉSZLETEK"/>
1218 FM;1218 JSZ	Zala	Zalaszentróti	7	ZALASZENTLÁSZLÓ külterület		68	12	Van	Keretmérés elfogadva <input type="button" value="RÉSZLETEK"/>
1218 FM;1218 JSZ	Zala	Zalaszentróti	7	ZALASZENTLÁSZLÓ külterület		63	9	Van	Keretmérés elfogadva <input type="button" value="RÉSZLETEK"/>

Osztatlan közös ingatlanok adatainak karbantartása (v15.02.18)

Üzletatlan hrsz-ek karbantartása

Helyrajzi szám:

**TAKAROS**

I.	II.	III.	IV.	V.
IKERVÁR	külterület	6		2016.08.01 törölt
IKERVÁR	külterület	8	1	2016.06.2: 2016.08.01 törölt
IKERVÁR	külterület	13	16	2015.12.04: 2016.05.12 törölt
IKERVÁR	külterület	13	34	2015.12.04: 2016.05.12 törölt
IKERVÁR	külterület	31	29	2015.12.04: 2016.02.01 törölt
IKERVÁR	külterület	34	1	2016.06.2: 2016.08.01 törölt
IKERVÁR	külterület	37		2016.08.01 törölt
IKERVÁR	külterület	42		2016.06.24: 2016.08.01 törölt
IKERVÁR	külterület	54		2016.06.16 törölt

Végrehajtó: **NKP Nkt. közreműködésével normál eljárás alapján**

Jogi képviselő:

Megjegyzés:

Hrsz-ek felvétele:

I. Soron kívüli eljárás kérelmének dátuma  
 II. Osztásiirány határozat meghozatalának dátuma  
 III. Kijütésre, bemutatásra átadás dátuma  
 IV. Földrészlet státusza  
 V. Összes Tul2-es bejegyzés átemelve

# Kérelmezők részvétele az eljárásban

---

**63/2005.**

**Egyszeri meghívás → sorsolásra**

**405/2012.**

**Egyszeri meghívás → egyezsége vagy sorsolásra**

**374/2014.**

**Meghívás → első egyezségi tárgyalásra**

**Meghívás → második egyezségi tárgyalásra**

**Meghívás → sorsolásra**



---

# JOGI ESETEK

# KIOSZTÁSI VÁZLAT

a 0132/9 helyrajzi számú földrészeletről a 374/2014. Korm. r. sz.

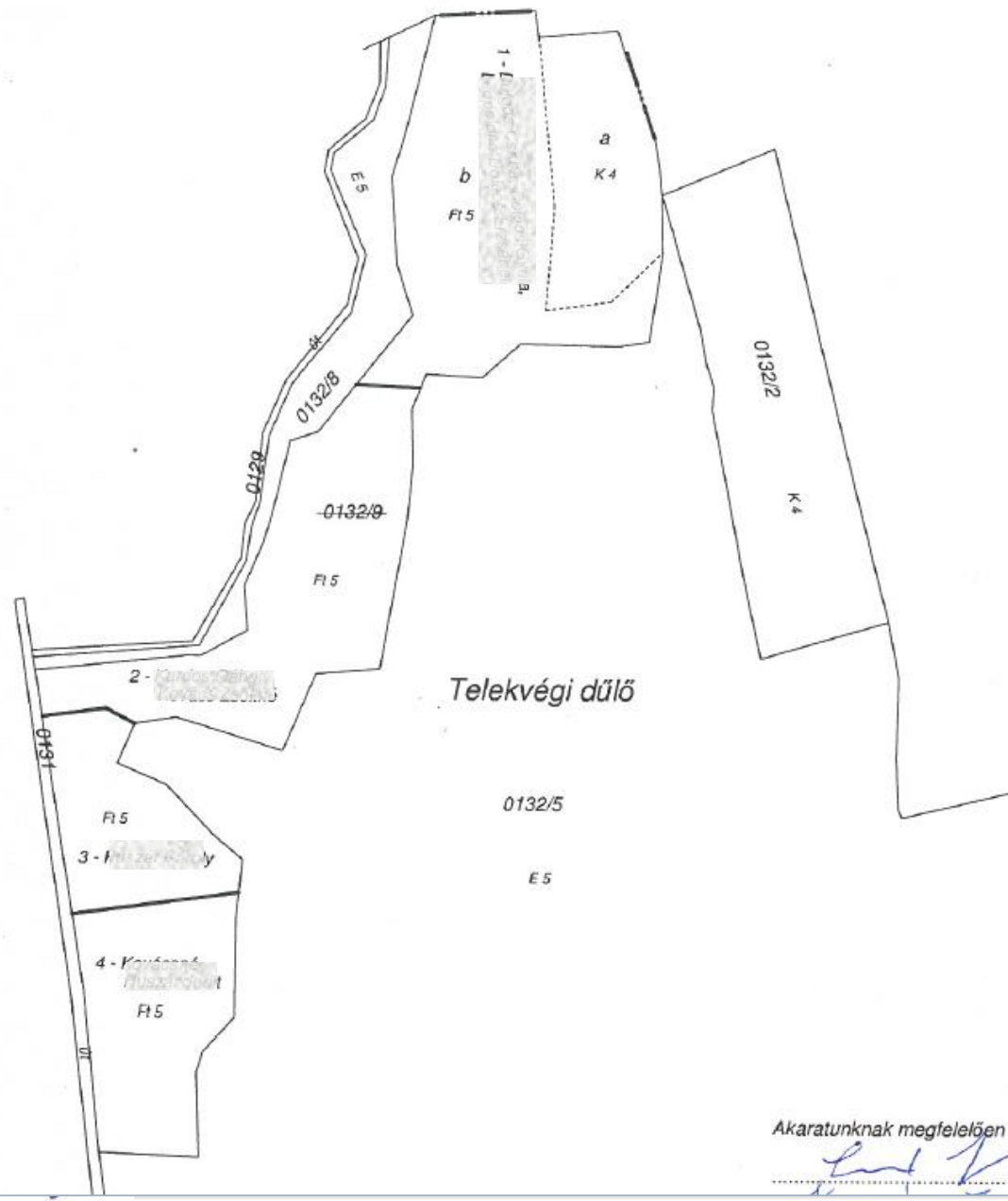
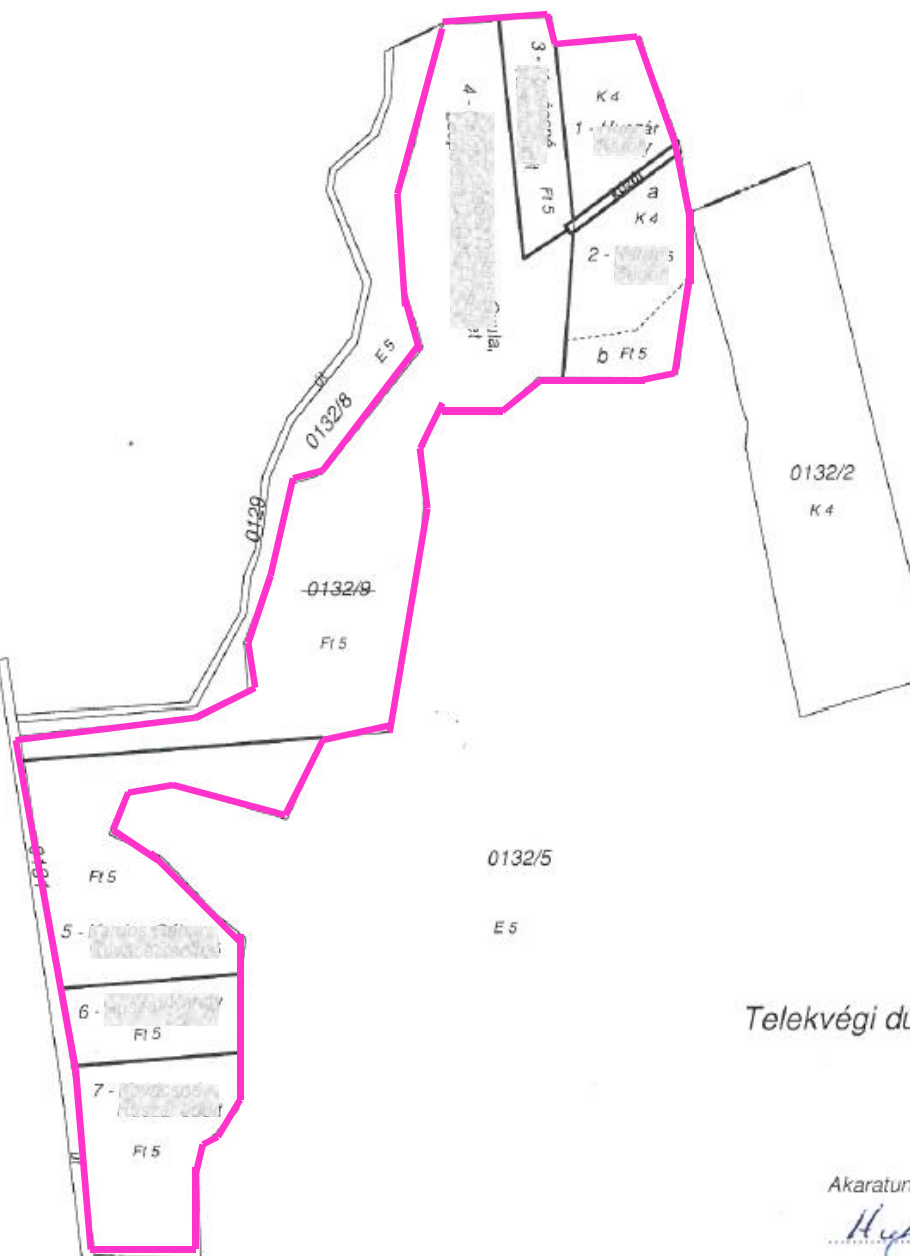
M= 1:3000

# Földosztás!

# KIOSZTÁSI VÁZLAT

a 0132/9 helyrajzi számú földrészeletről a 374/2014. Korm. r. szerint

M= 1:3000



Akaratun

H...

Akaratunak megfelelően történt:

...

# Nagy sokára befejezett történet!

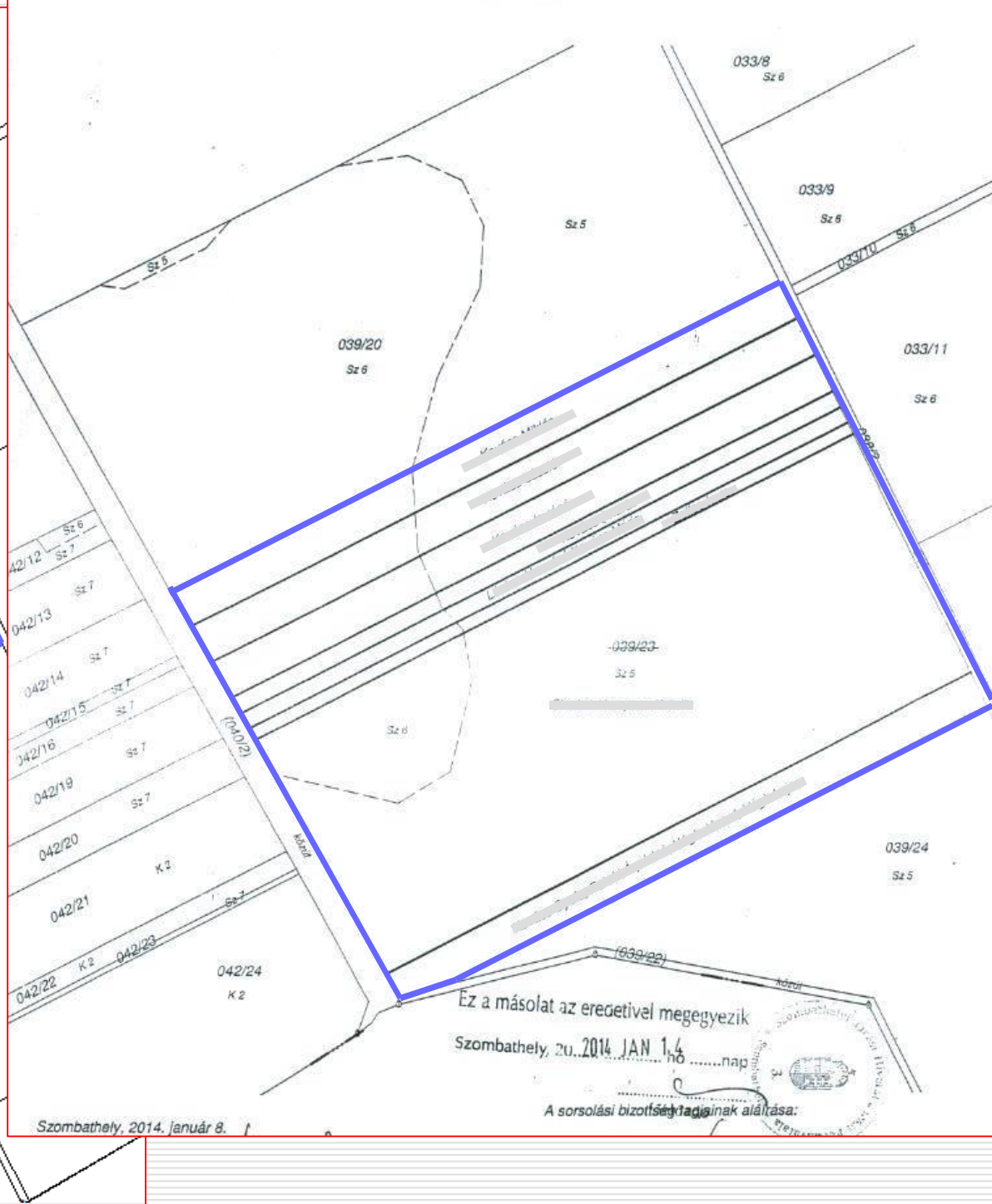
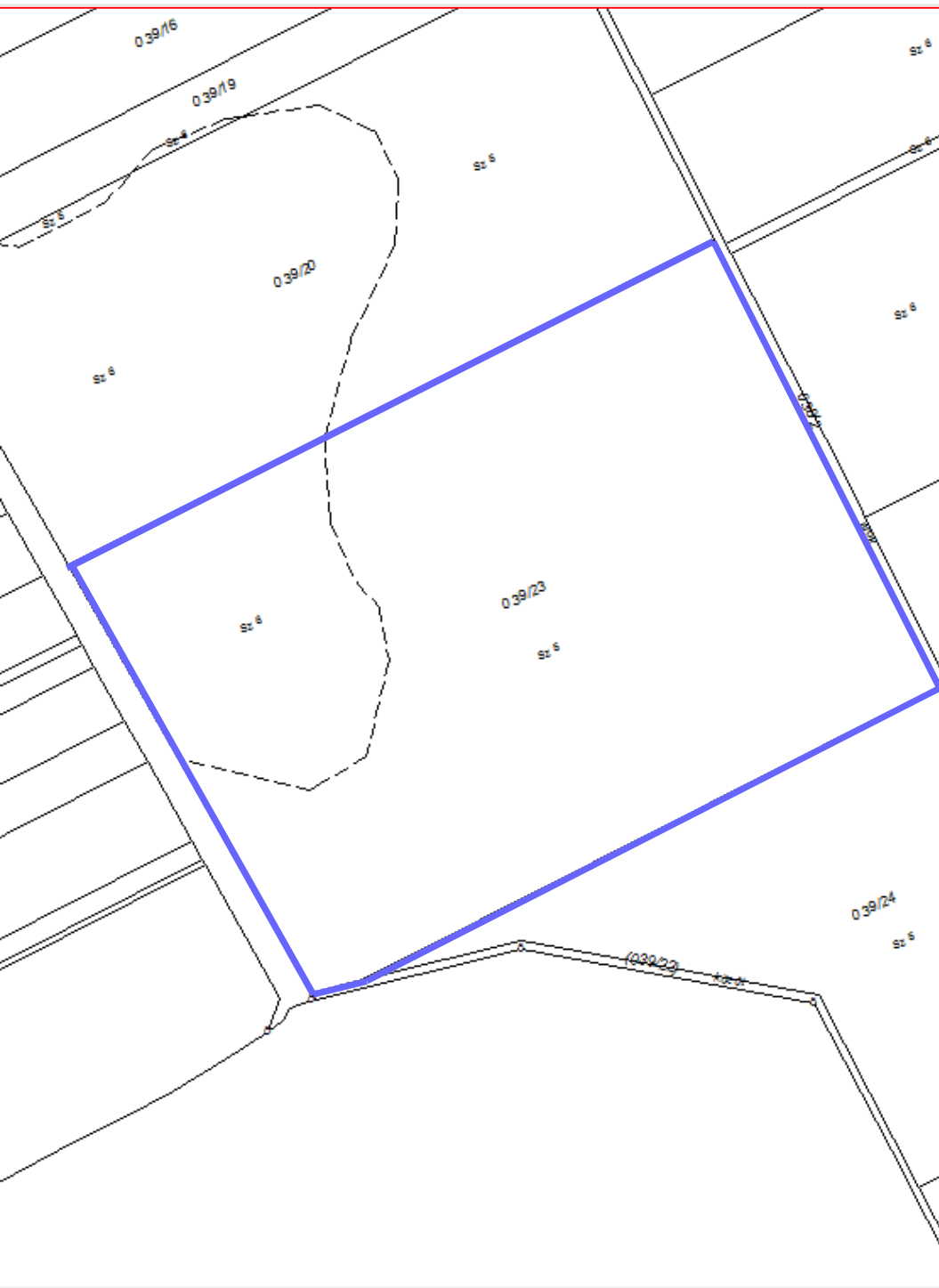


# KIOSZTÁSI VÁZLAT

a 039/23 helyrajzi számú földrészletről a 405/2012. Korm. r. szerint

M= 1:4000

4/F/1



Ez a másolat az eredetivel megegyezik  
Szombathely, 20. 2014 JAN 14. nap

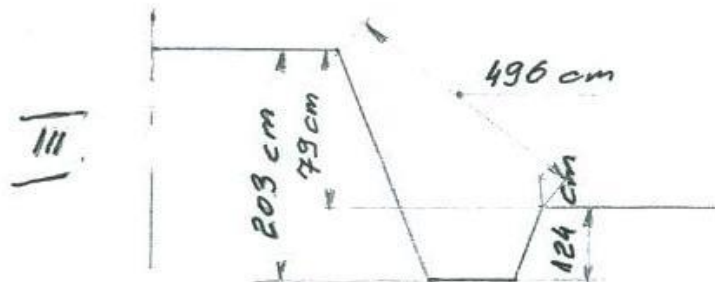
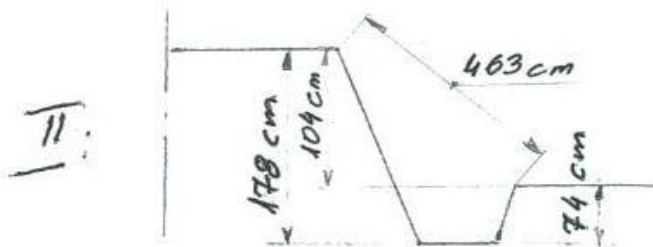
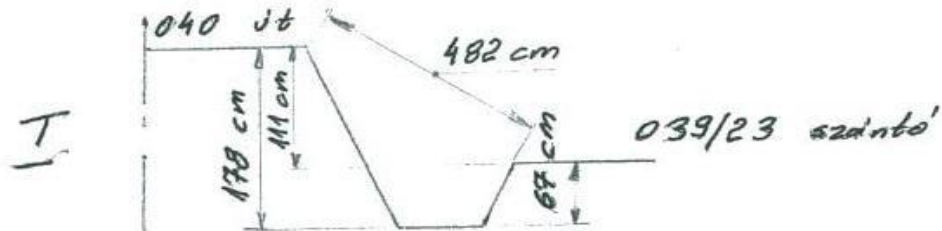
A sorsolási bizottság tagjainak aláírása:

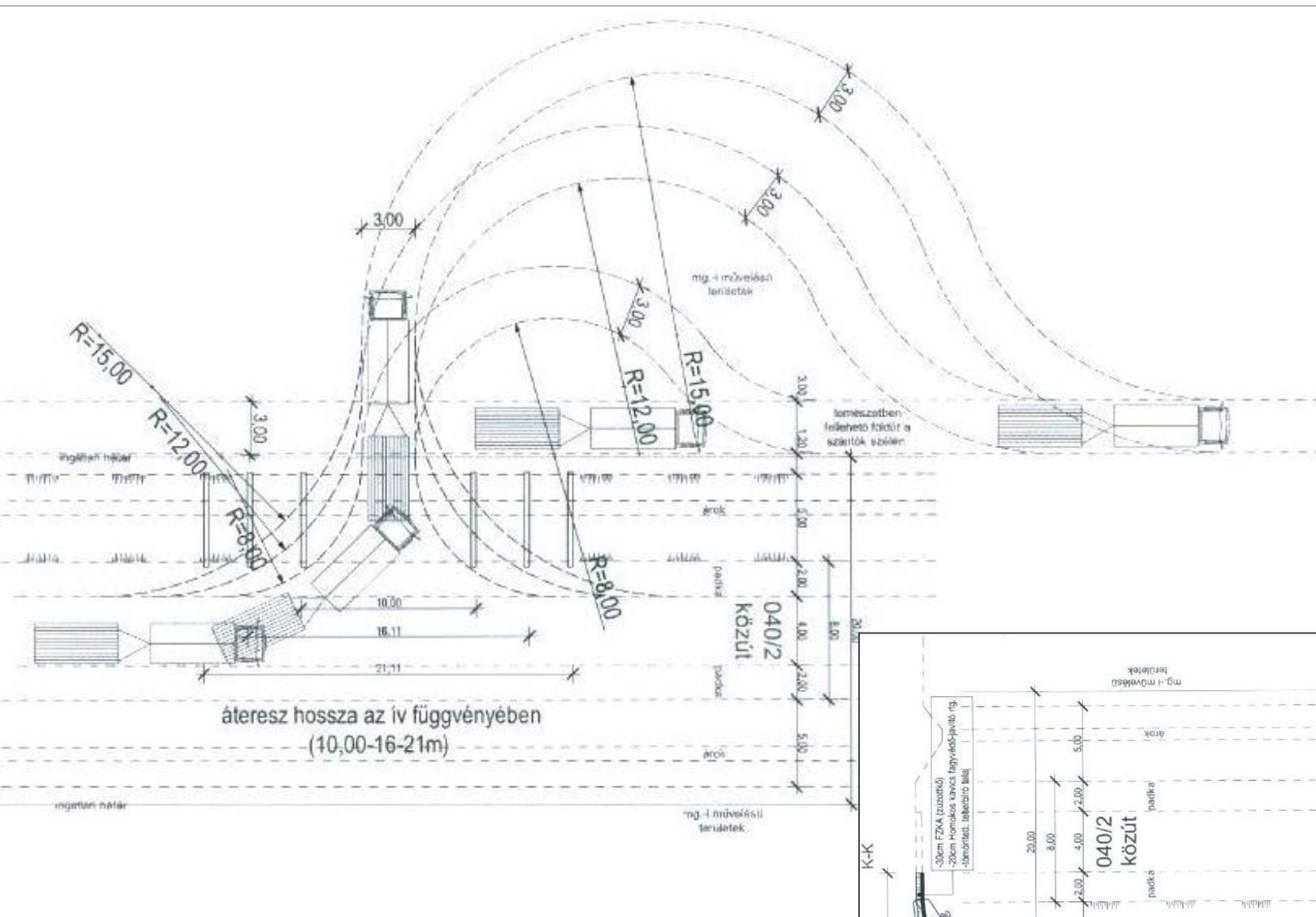
Szombathely, 2014. január 8. 1



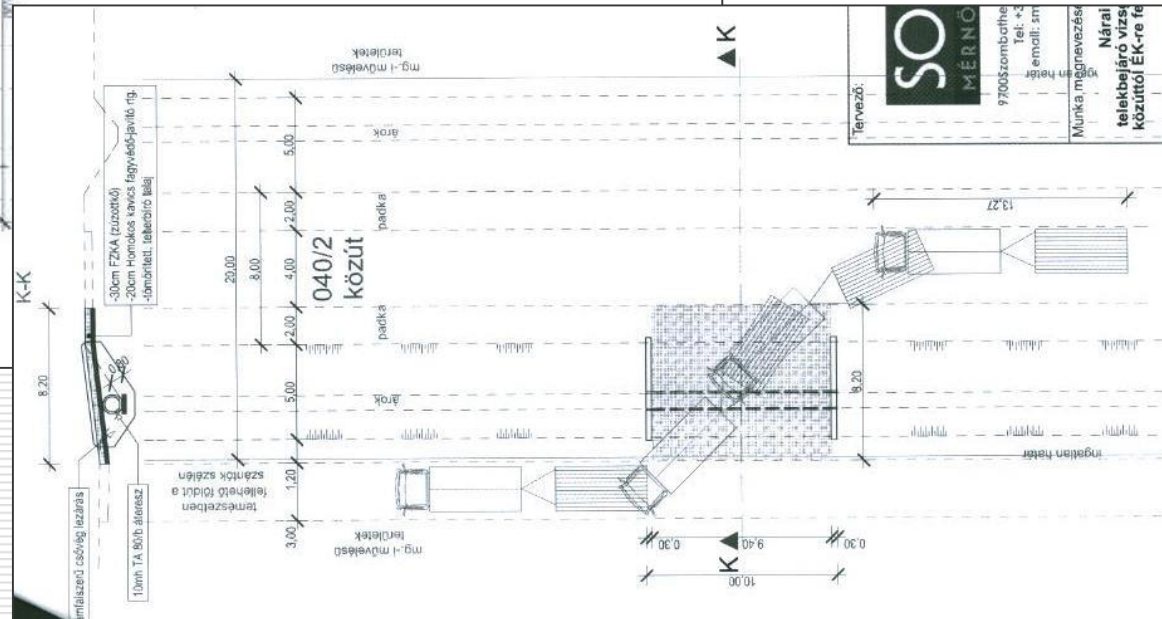
Nárai 039/23 Hrsz. Szántó'

Meliorációs árok szelvény méretei  
kiegészítése





átersz hossza az iv függvényében  
(10,00-16-21m)



**SO MÉRNŐ**  
 9700Szombathely  
 Tel.: +36 87 511 111  
 email: sm@so-merno.hu  
 Munka megnevezés: **Nárai telekbeljáró vízvezeték kiépítése**  
 Tervező:





**KÖSZÖNÖM A FIGYELMET !**