

Katonai térképek
állami topográfiai alapok

Tóth László mérnök ezredes



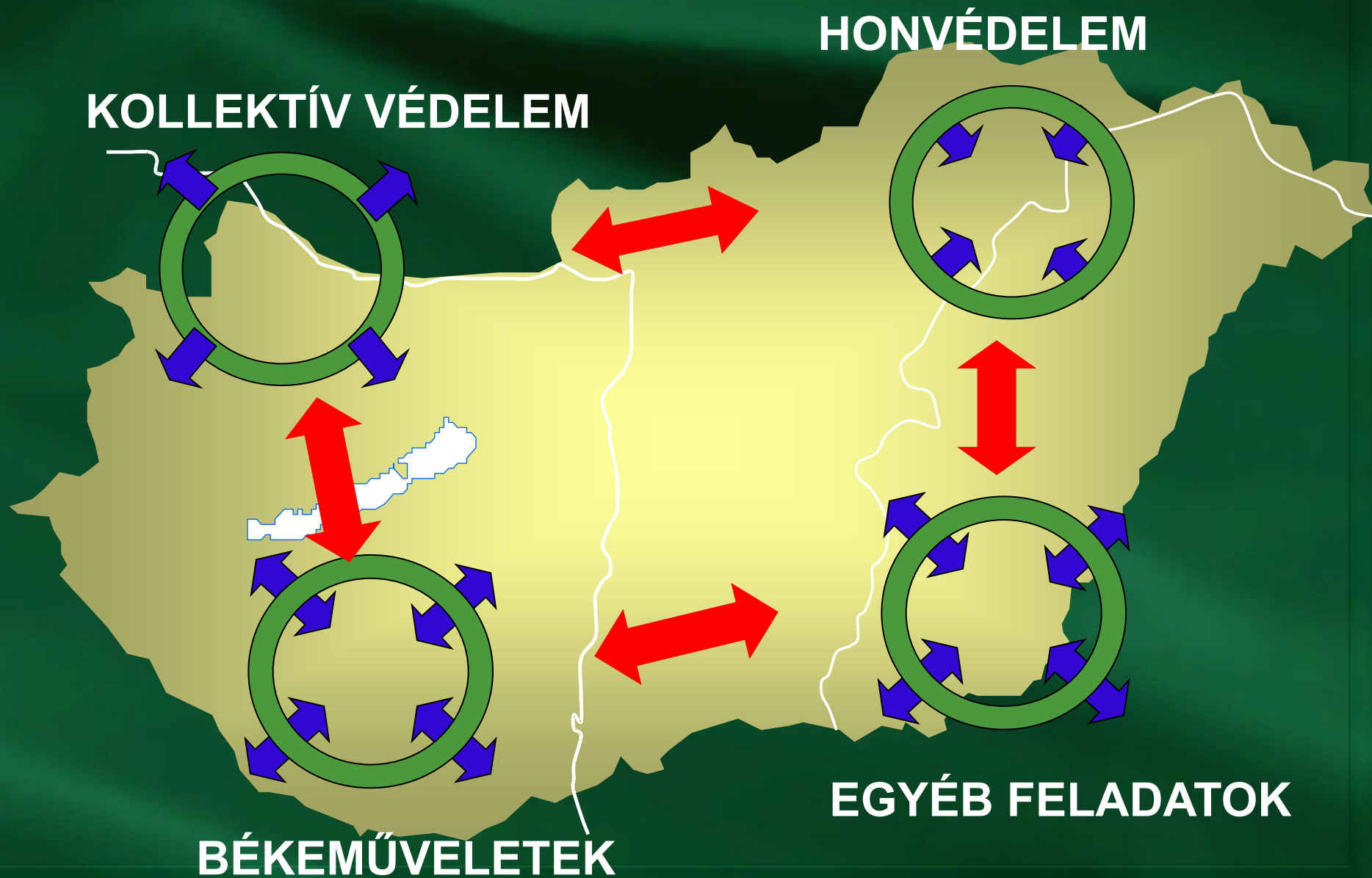
Mottó

*"Szükséges egy hadviselő embernek
ismerni a föld csinyját,
melyre kell titkon járni, minden árkot,
erdőt, passust szükség
tudni: in parvis rebus maximum
momentum latet
(kicsiny dolgokban néha igen fontos
dolgok rejlenek)."*

Zrínyi Miklós: Vitéz Hadnagy

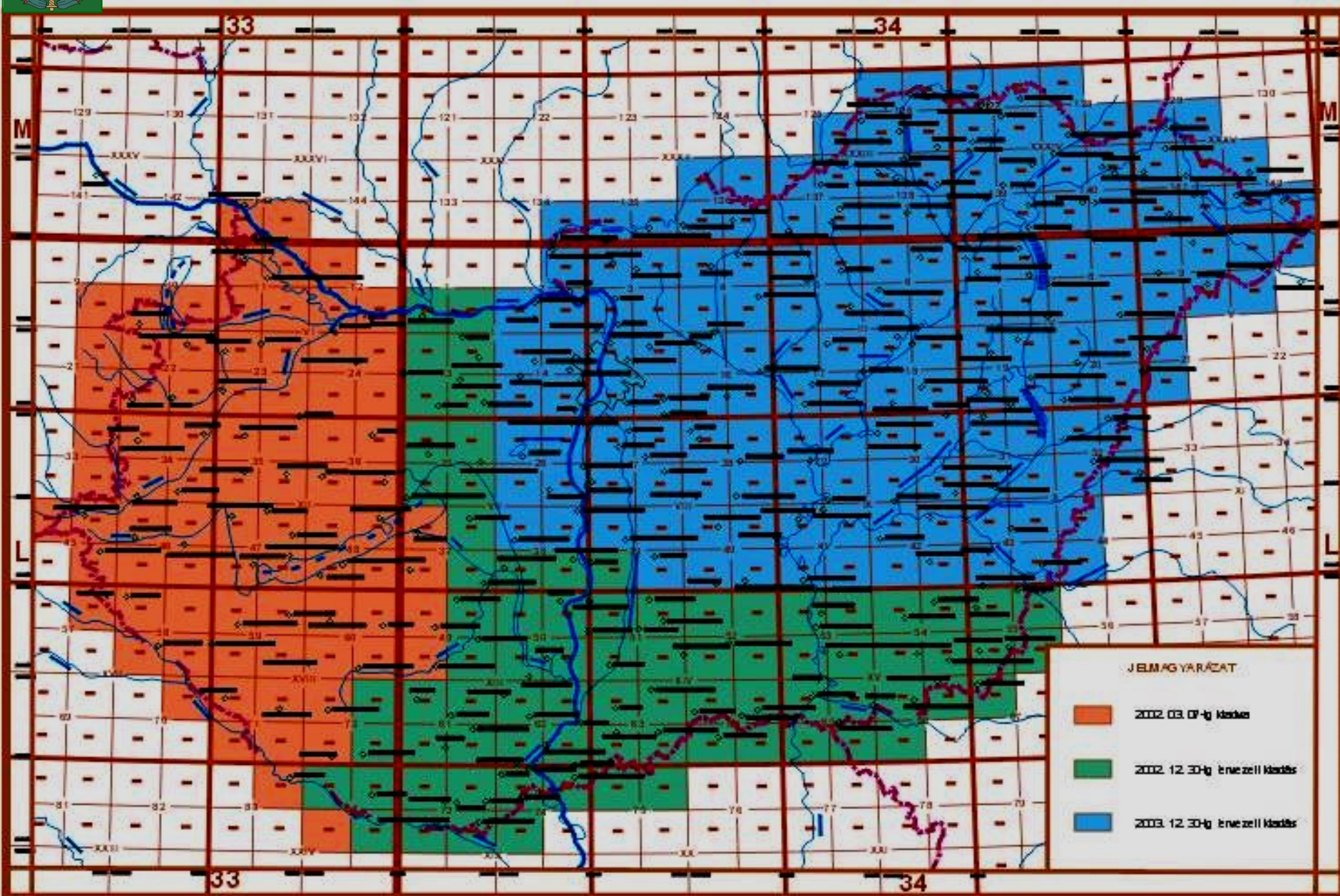


A HONVÉDSÉG FELADATAI

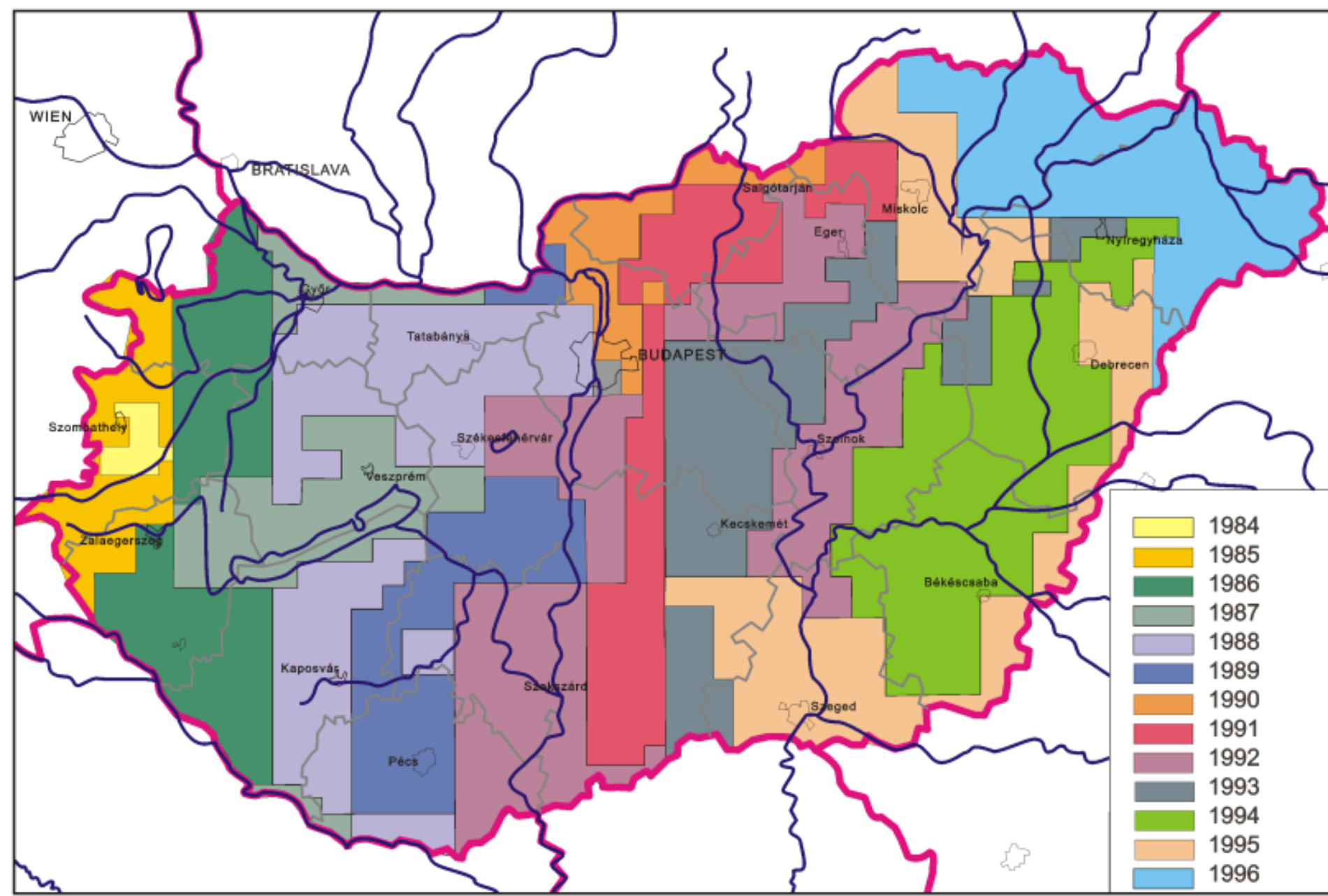




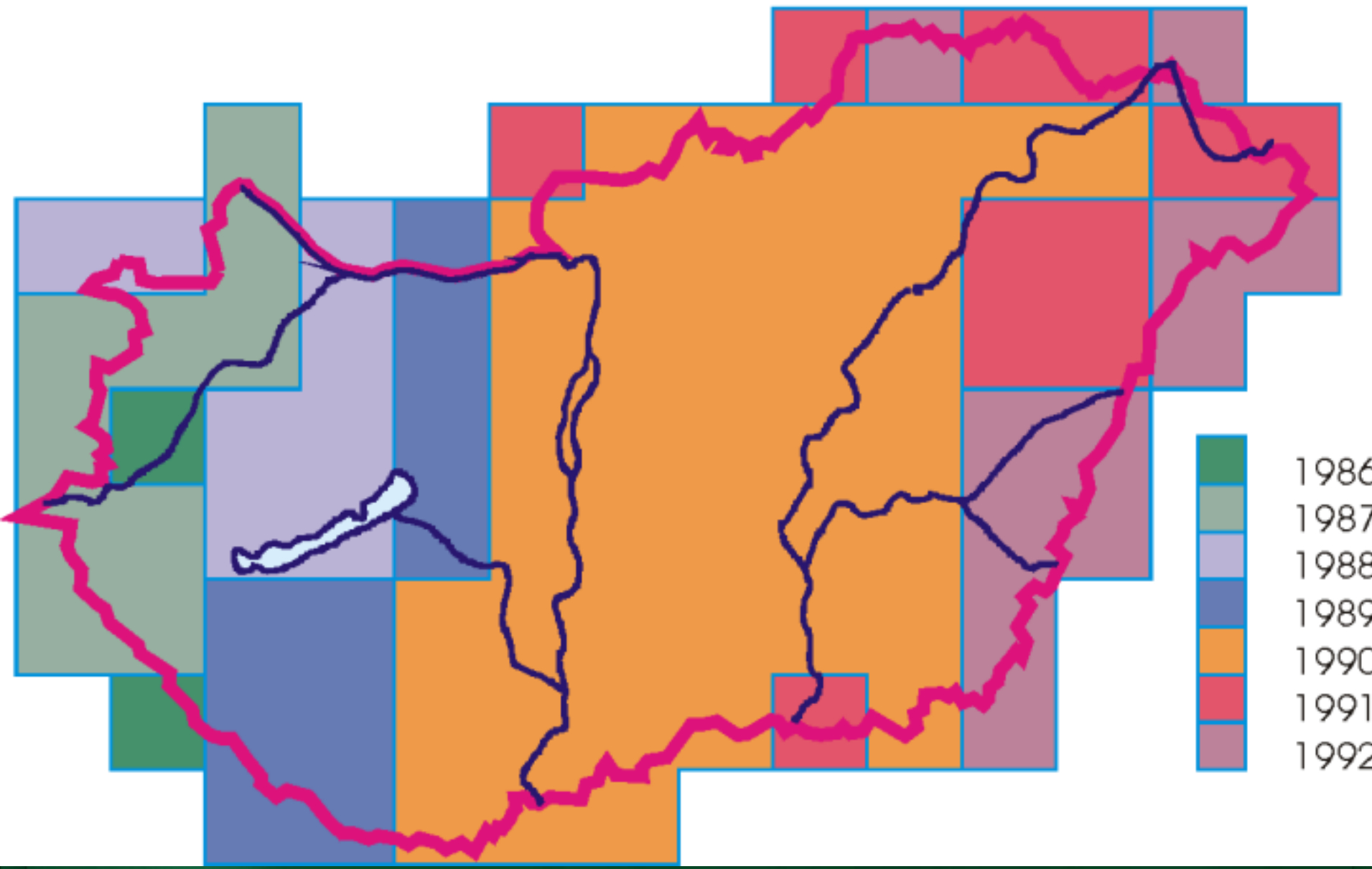
Új 1:50 000 ma. térképek



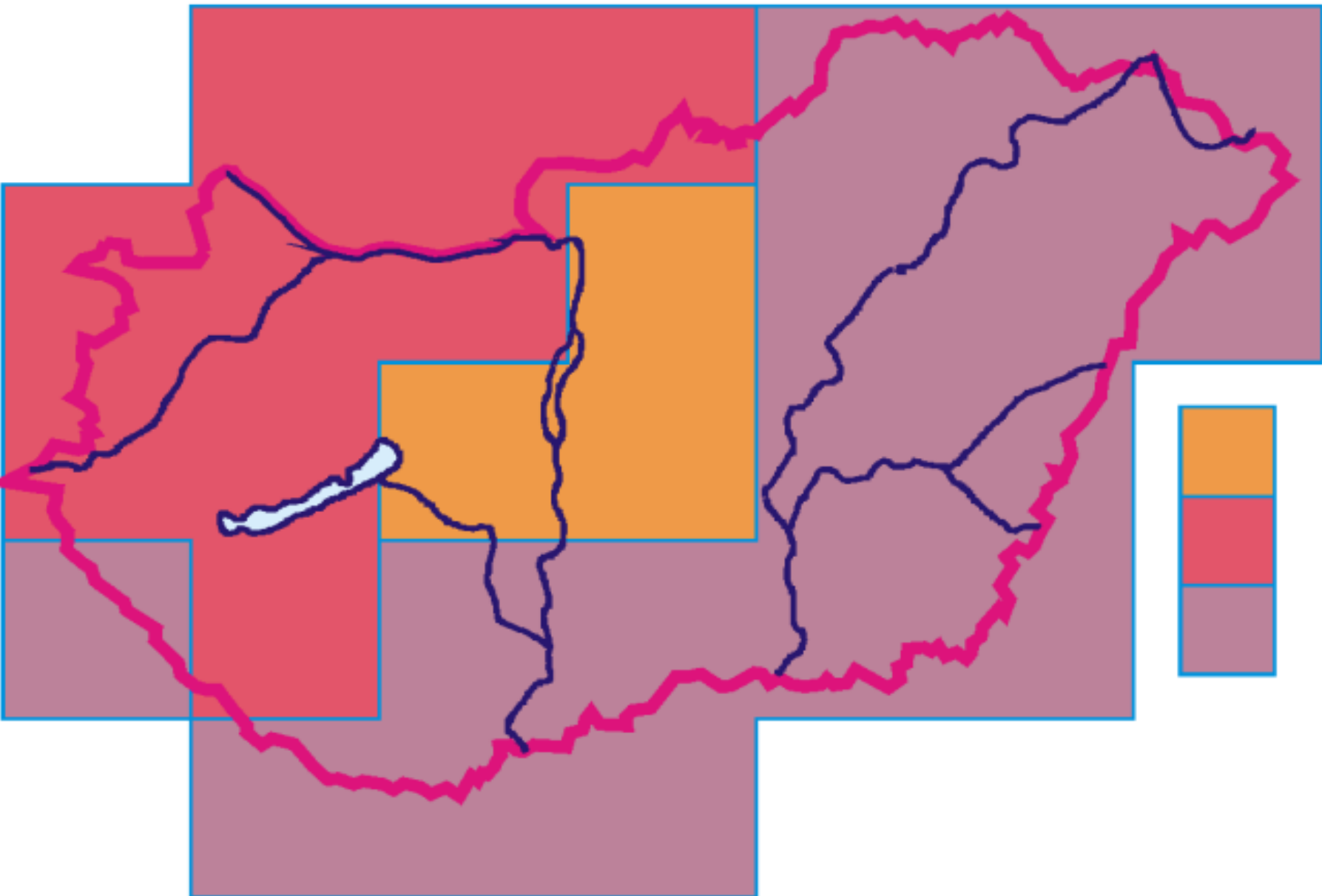
1:25 000 TOPOGRÁFIAI TÉRKÉPEK KIADÁSI ÉV SZERINTI MEGOSZTLÁSA



1:100 000 térképek megoszlása kiadási év szerint



1:200 000 térképek megoszlása kiadási év szerint

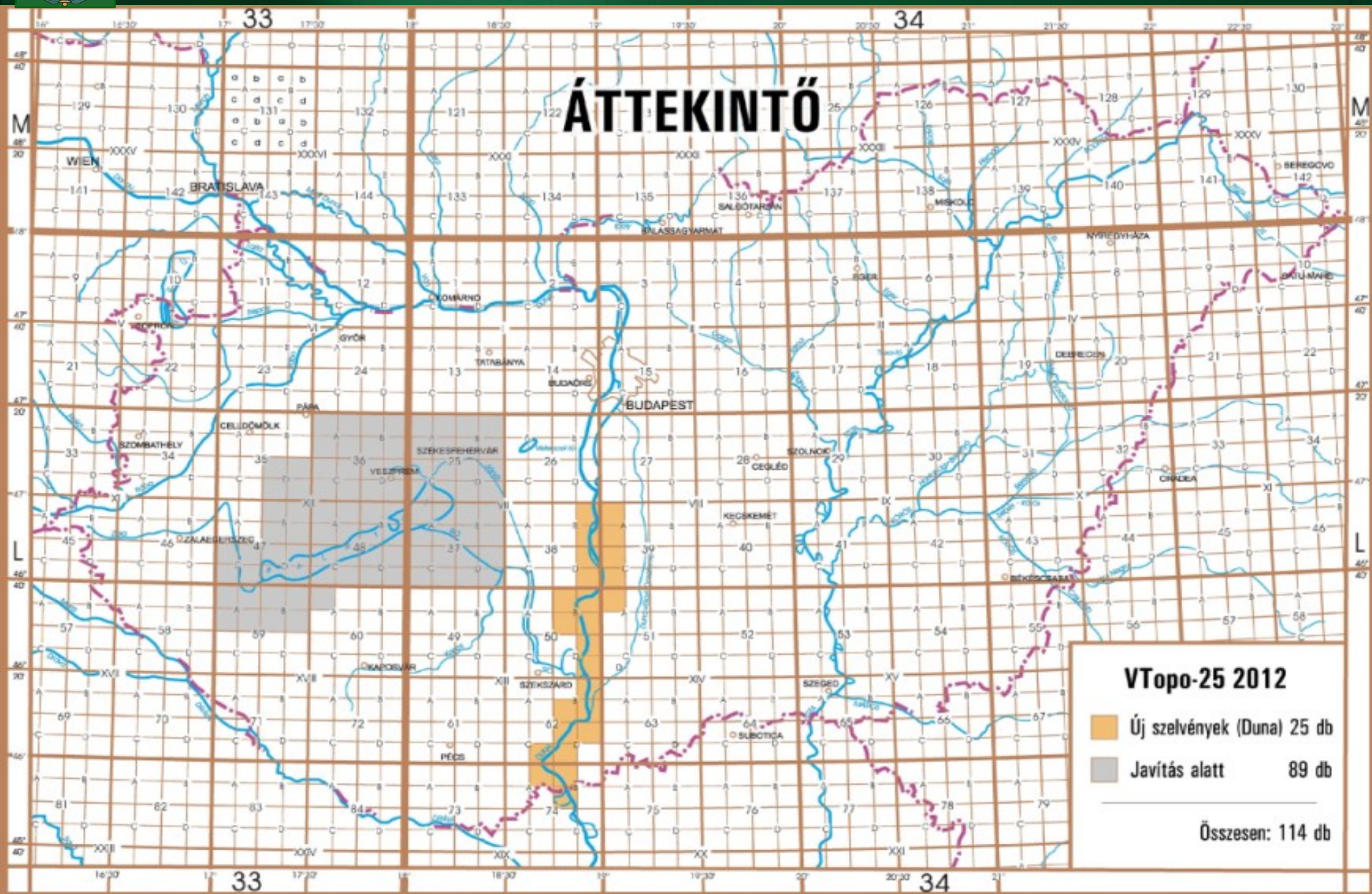




	Tartalom	Pontosság
1997	1:10 000	1:10 000
2000	1:25 000	1:10 000
2004	1:25 000	1:25 000
2005	1:25 000 >>	1:25 000



Az 1:25 000 ma. térképezés állása





DTA-50 adatbázis







Köszönöm a figyelmüket.

