



Geodéta-NET

Újdonság a hazai GNSS-ben

33. Vándorgyűlés

Miskolc, 2021. július 8 - 10.

Németh Zoltán

INFOBEX Kft.



ORSZÁGOS RTK HÁLÓZAT Korrekciós szolgáltatás geodéták részére

Geodéta-NET tőkéje



Geodéta-NET értéke



- ❑ Terepi munka
- ❑ Földhivatali ügyintéző
- ❑ Bajai Földhivatalban osztályvezető (7év)
- ❑ Cégvezető

- ❑ 1000 feletti GNSS felhasználó
- ❑ 4 rendszermérnök
- ❑ 4 technikus



ORSZÁGOS RTK HÁLÓZAT Korrekciós szolgáltatás geodéták részére

A Geodéta-NET történeti áttekintése

2015 Kiépült az országos lefedettségű hálózat

2016- Egyeztetések kezdete a szakmai döntéshozókkal

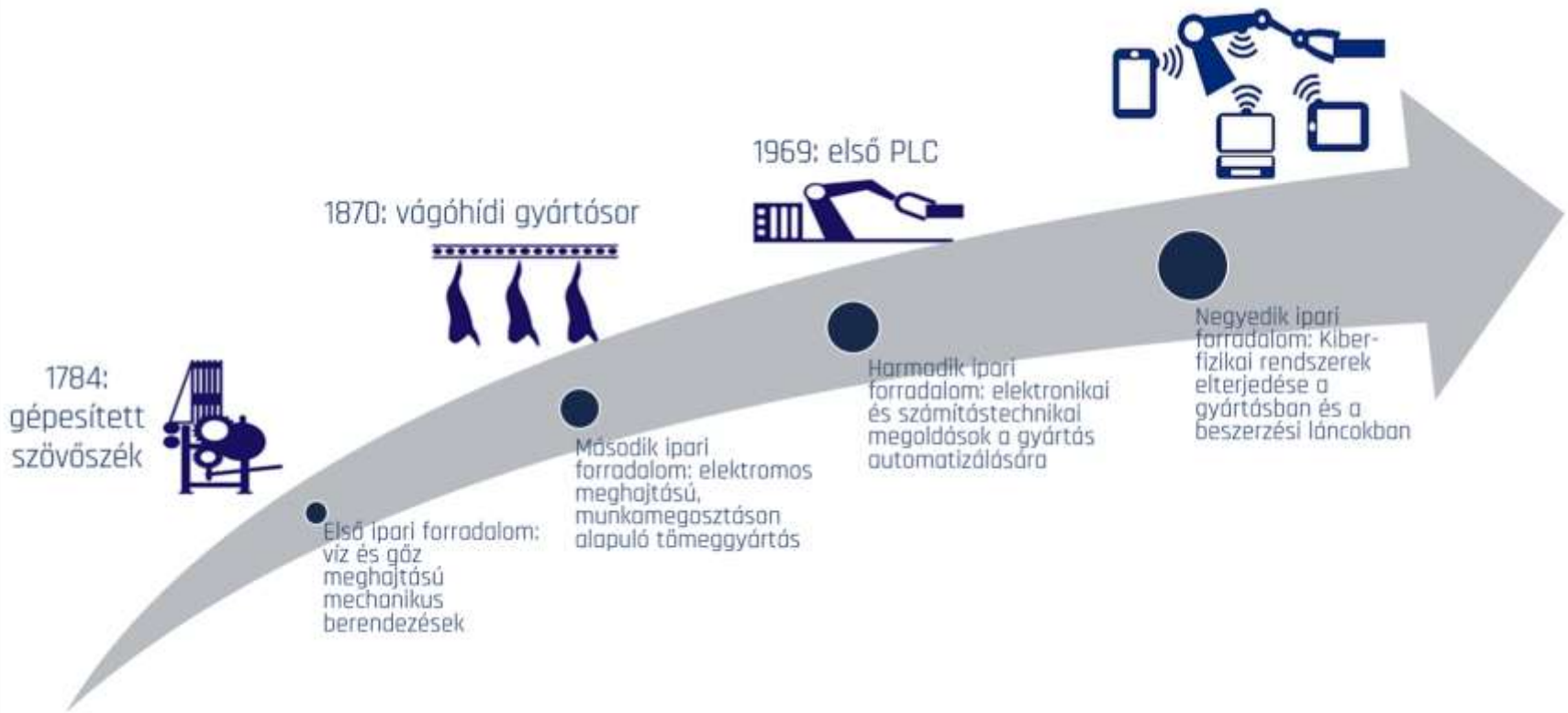
2017- Jogi úton történő „egyeztetések”

2021 Fejlesztések következő szintje



ORSZÁGOS RTK HÁLÓZAT Korrekciós szolgáltatás geodéták részére

Ipar 4.0



Digitalizáció




Forrás: <https://kozgazdasz-vandorgyules.blog.hu/>

Mezőgazdaság



Földmérés



Önvezető járművek



Drón



Forrás: <https://myactioncam.hu/dji-phantom-4-rtk-combo>

Célunk

- Fenttartható szolgáltatás
- Mindenki számára elérhető
- Minden terület számára elérhető
- Egyenlő feltételek
- Innováció

Magyarország ESA tag



Az Európai Űrügynökség nem tesz nyilatkozatot a projecthez kapcsolódóan, minden közzétett információ az Infobex Kft. állásfoglalása.

Az első földi navigációs pályázat

Geodéta-NET

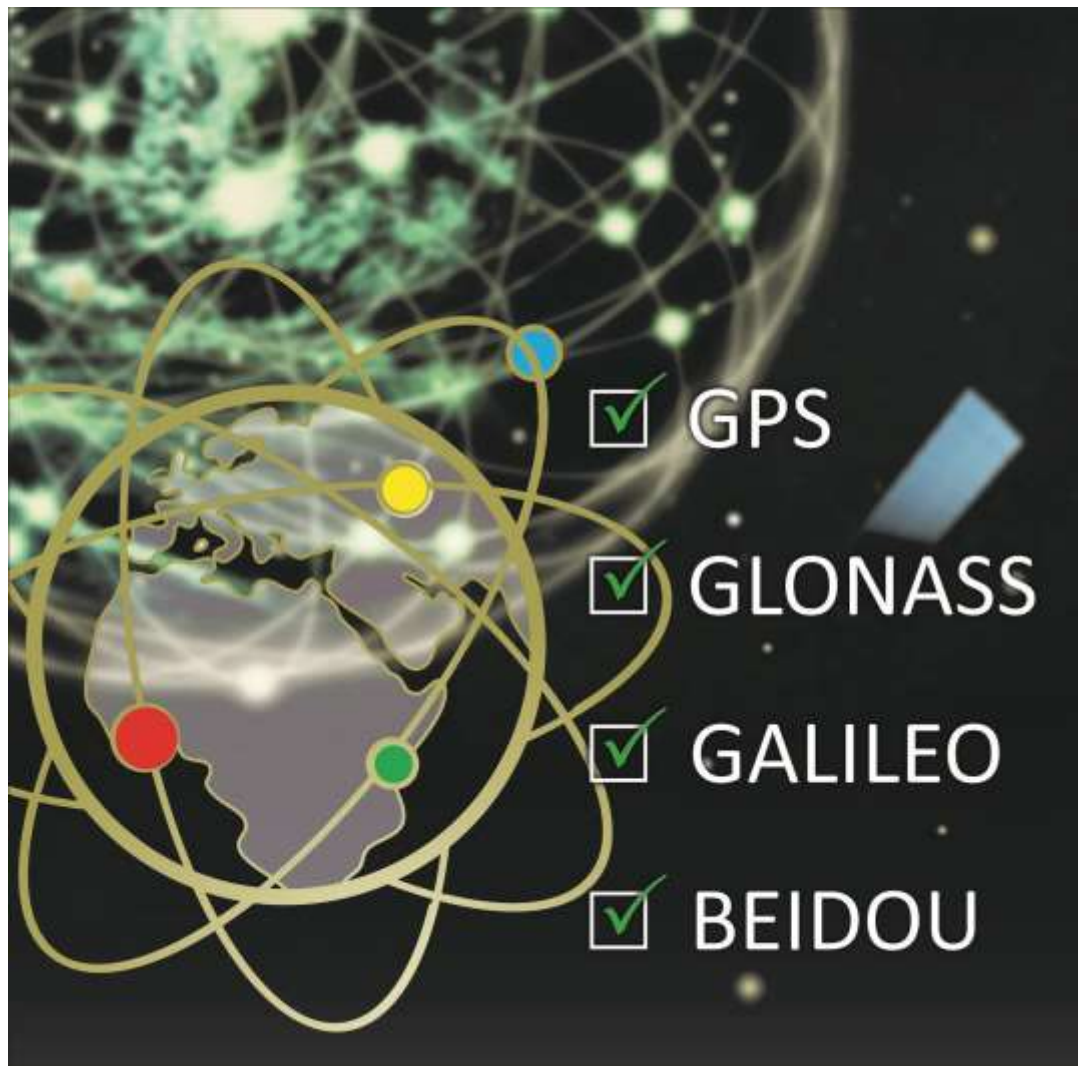


Az Európai Űrügynökség nem tesz nyilatkozatot a projecthez kapcsolódóan, minden közzétett információ az Infobex Kft. állásfoglalása.



ORSZÁGOS RTK HÁLÓZAT Korrekciós szolgáltatás geodéták részére

Geodéta-NET 2.0



Geodéta-NET 2.0

Országos lefedettség



A GEODÉTA-NET szolgáltatás előnyei

VOLTAK !

- Jogszábályi megfelelésség**
- Területi és időbeli korlátok "mellőzve"**
- Rugalmasság, Tervezhető költség**
- Automatikus mountpoint (autoswitch)**
- GNSS: GPS, GLONASS, GALILEO*, BEIDUO***
- Telefonos ügyfélszolgálat munkanapokon**
- Telefonos ügyelet munkanapokon 17.00-7.00 között és hétvégén**

*egyes permanens állomásokon elérhető szolgáltatás

A GEODÉTA-NET szolgáltatás előnyei

- Jogszályi megfelelésség**
- Területi és időbeli korlátok "mellőzve"**
- Rugalmasság, Tervezhető költség**
- Automatikus mountpoint (autoswitch)**
- GNSS: GPS, GLONASS, GALILEO, BEIDUO & VRS**
- Telefonos ügyfélszolgálat munkanapokon**
- Telefonos ügyelet munkanapokon 17.00-7.00 között és hétvégén**

~~*egyes permanens állomásokon elérhető szolgáltatás~~

KAPCSOLAT:

Értékesítés:

<https://www.forgeo.hu/>

Telefon: +36 (70) 337-1015

<http://geomentor.hu/>

Telefon: +36 (20) 277-0582

Ügyfélszolgálat:

Telefon: +36 (79) 523 - 168

E-mail: geodetanet@infobex.hu