

AHOGY A DOLOG KEZDŐDÖTT


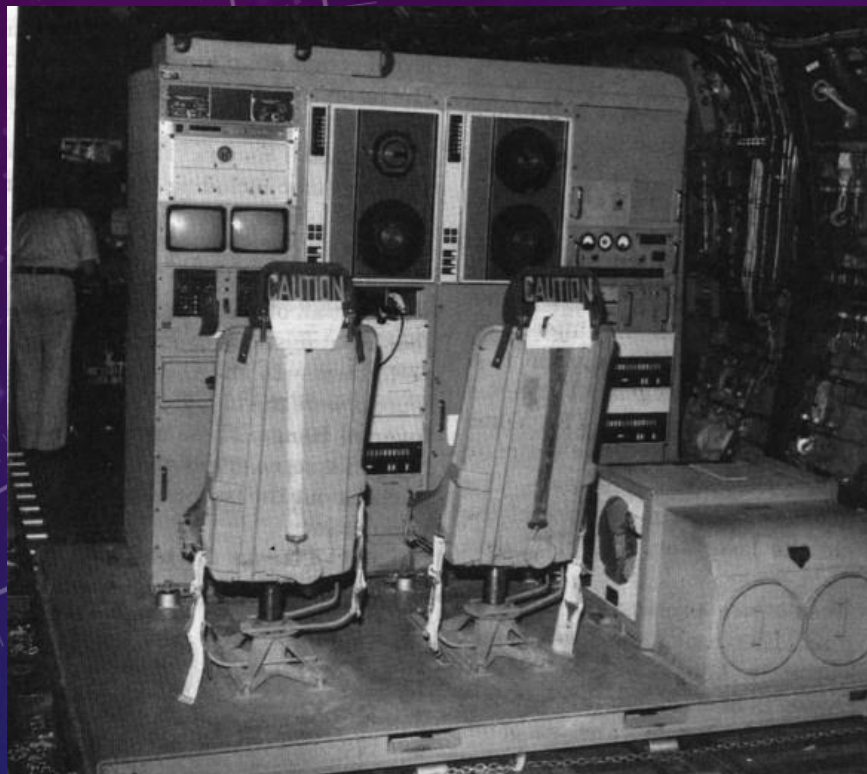
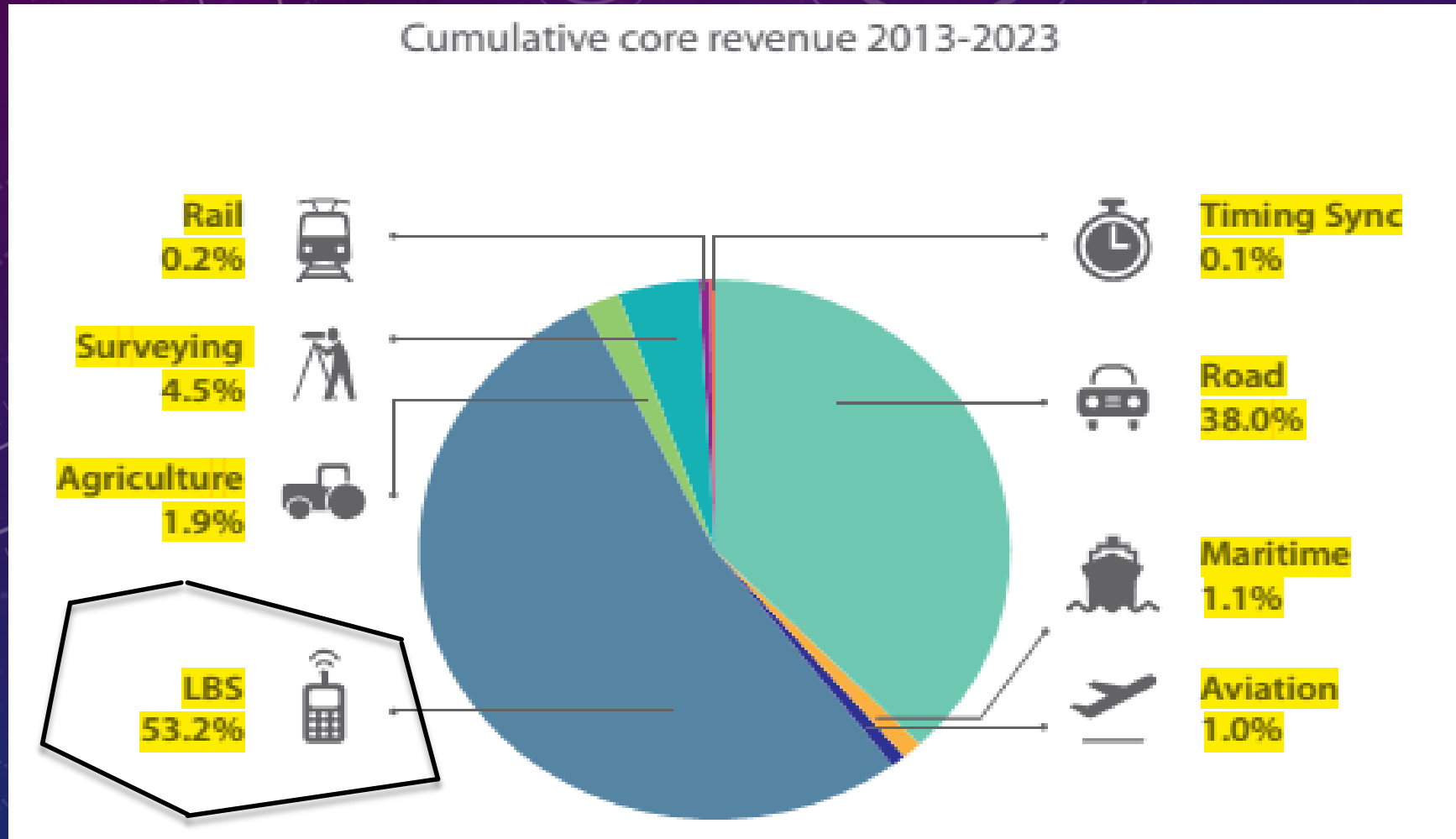


Fig. 6—Experimental geodetic receiver system.

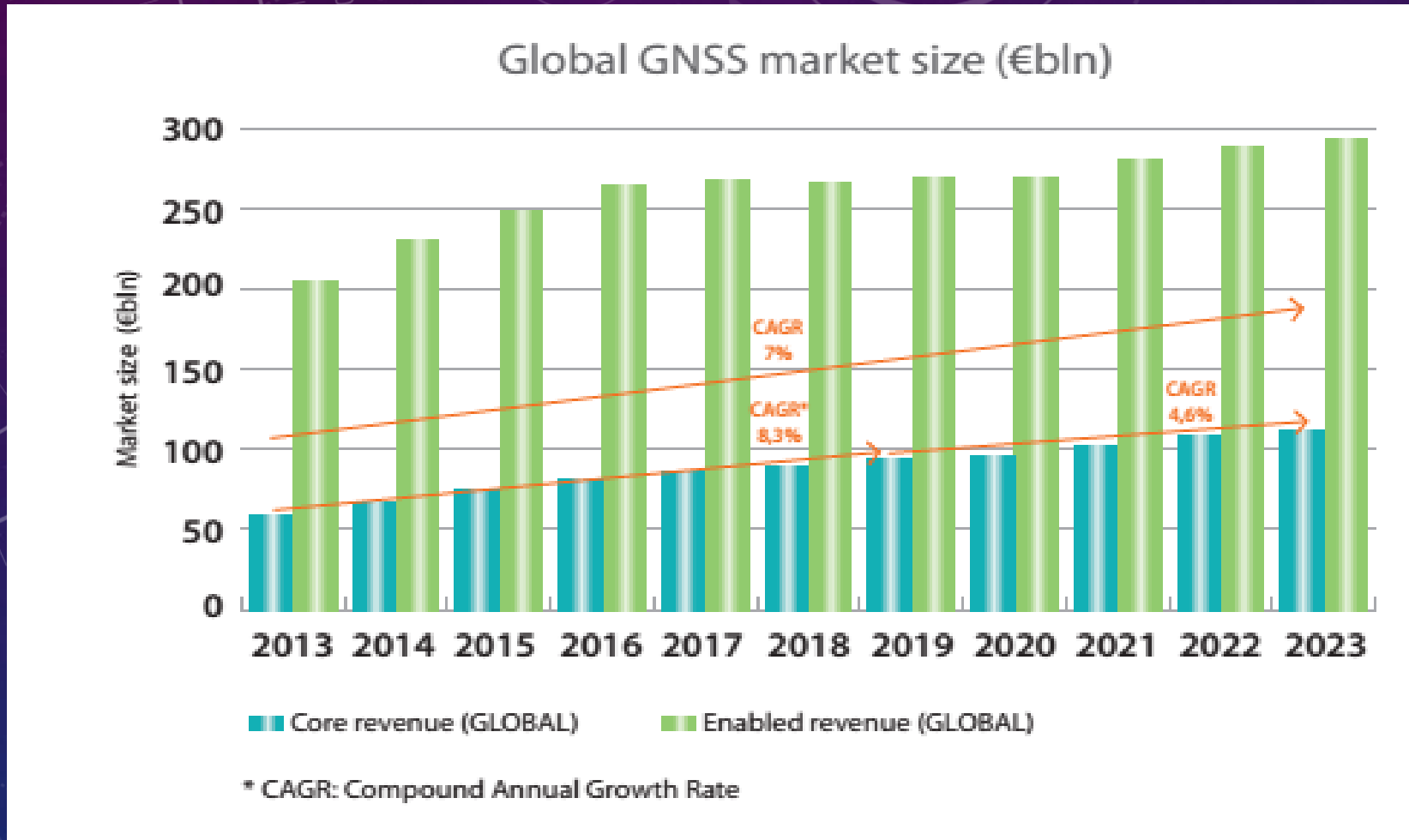
NÁLUNK CSAK 25 ÉV, - DE VÉLETLENÜL PONT ENNYI PREZENTÁCIÓ!

AHOVÁ JUTOTTUNK, AMERRE TARTUNK



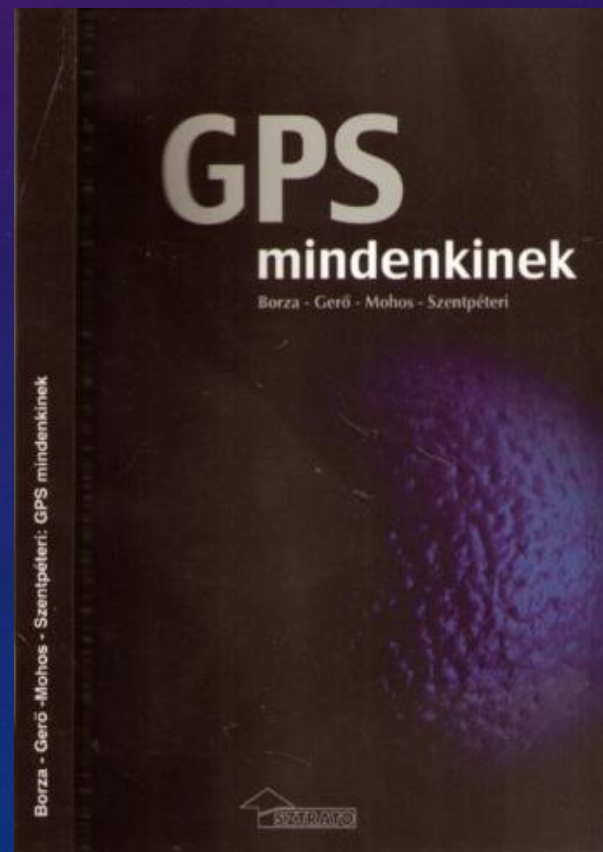
A PROFESSZIONÁLIS ALKALMAZÁSOKKAL KEZDŐDÖTT, DE MA A HAJTÓMOTOROK MÁR MÁSOK!

AHOVÁ JUTOTTUNK, AMERRE TARTUNK



8 ÉV MÚLVA A GNSS GYÁRTÁS + SZOLGÁLTATÁS, 110 + 290 (= 400) MILLIÁRD EUROS ÜZLET LESZ!

AZ EGYETLEN ÁLLANDÓ A VÁLTOZÁS LESZ



ÚJ FREKVENCIÁK, KÓDOK ÉS ALKALMAZÁSOK JÖNNEK. EZEKET MEG KELL ISMERNI ÉS ÉRTENI!

KÖSZÖNET

MŰHOLDAS HELYMEGHATÁROZÁS MAGYARORSZÁGON

Konferenciaprogram

Földművelésügyi Minisztérium, Darányi terem
2015. október 27.



| | | | | |
|---------------------------------------------------------------------------------------------------------------------------------------------|--------------------------------------------------------------------------------------------------------------|-------------------------------------------------------------------------------------------------------------------------------|--------------------------------------------------------------------------------------------------------|--------------------------------------------------------------------------------------------------|
|  GEODÉZIA GEODÉZIAI ÉS TERVEZÉSI ZRT BUDAPEST |  Leica Geosystems Kft. |  GPSCom Kft. |  Aberding Értékh |  GeoX Kft. |
| TÁMOGATÓINK |  Navicom-Plusz Bt. |  Földmérési és Távérzékelési Intézet |  Axial Kft. |  GeoX Kft. |
| http://gpsmet.agt.bme.hu/gps25/ |  |  |  |  |
| |  |  |  |  |

A TÁMOGATÓKNAK, A VÉDNÖKÖKNEK, AZ ELŐADÓKNAK ÉS A HALLGATÓSÁGNAK!