

A Földmérők Nemzetközi Szövetsége (FIG), az Európai Földmérők Tanácsa (CLGE),  
az Egyesült Államok Földmérő Társasága (NSPS) felhívására,  
az MFTTT és a Nemzeti Közszolgálati Egyetem Hadtudományi és Honvédtisztképző Kar szervezésében,  
az MH GEOSZ együttműködésével, a Nemzeti Kulturális Alap támogatásával szervezett konferencia



*A rendezvény fővédnöke és védnöke:  
Dr. Nagy István miniszter, Agrárminisztérium  
Szalay László ezredes, az MH GEOSZ szolgálatfőnöke*

a **FÖLDMÉRŐK VILÁGNAPJA** ÉS AZ  
**EURÓPAI FÖLDMÉRŐK ÉS GEOINFORMATIKUSOK NAPJA**

Időpont: 2019. március 21. (csütörtök)

Helyszín: Nemzeti Közszolgálati Egyetem Hadtudományi és Honvédtisztképző Kar (Bp. X. Hungária körút 9-11.)

## NYILATKOZAT

### AZ EURÓPAI FÖLDMÉRŐK ETIKAI KÓDEXÉNEK („Code of Conduct”) ELFOGADÁSÁRÓL

A Magyar Földmérési, Térképészeti és Távérzékelési Társaság (MFTTT), a Magyar Mérnöki Kamara Geodéziai és Geoinformatikai Tagozata (MMK GGT), valamint a Magyar Földmérő és Geoinformatikai Vállalkozások Egyesülete (MFGVE) mint Együttműködő Felek 2010. február 9-én megállapodtak a közös képviselőlet létrehozásában és működtetésében az Európai Földmérők Tanácsa (Council of European Geodetic Surveyors, Comité de Liaison des Géomètres Européens, CLGE) szervezetén belül.


A CLGE 2009-ben elfogadta a „Code of Conduct” (Etikai Kódex) című dokumentumát, amelyet a tagszervezeteinek működésében alkalmazni ajánl.

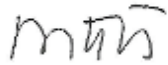
Jelen nyilatkozatban az aláíró Együttműködő Felek kijelentik, hogy megismerték a CLGE Etikai Kódexének a tartalmát, és az abban foglalt elveknek megfelelő gyakorlatot folytatnak a munkájuk során.

Az Együttműködő Felek egyúttal azt is kijelentik, hogy a tagjaikat is megismertetik az Etikai Kódexszel és figyelemmel kísérik annak betartását.

Budapest, 2013. március 21.

  
**Dr. Ádám József**  
Magyar Földmérési, Térképészeti és Távérzékelési Társaság (MFTTT)

  
MAGYAR FÖLDMÉRÉSI, TÉRKEPÉSZETI ÉS TÁVÉRZÉKELÉSI TÁRSASÁG  
BUDAPEST  
2

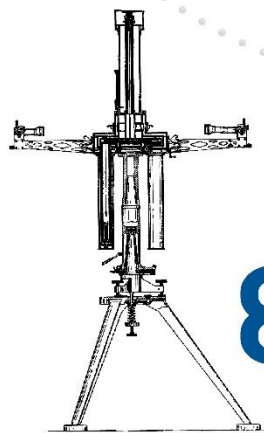

  
**Barsiné Pataky Etelka**  
Magyar Mérnöki Kamara (MMK)

  
MAGYAR MÉRNÖKI KAMARA

  
**Holéczy Ernő**  
Magyar Mérnöki Kamara, Geodéziai és Geoinformatikai Szakmai Tagozata (MMK GGT)

GEODÉZIAI ÉS TÉRKEPÉSZETI ZÁRTKÖRŰEN MŰKÖDŐ RÉSZVÉNYTÁRSASÁG  
1149 Budapest, Bosnyák tér 5.


  
**Bíró Gyula**  
Magyar Földmérő és Geoinformatikai Vállalkozások Egyesülete (MFGVE)  
Magyar Földmérő és Geoinformatikai Vállalkozások Egyesülete  
1149 Bp., Bosnyák tér 5.  
Adószám: 18873711-2-42



Loránd  
**EÖTVÖS**

Arianne Weyrich

# Eötvös Loránd (1848-1919)

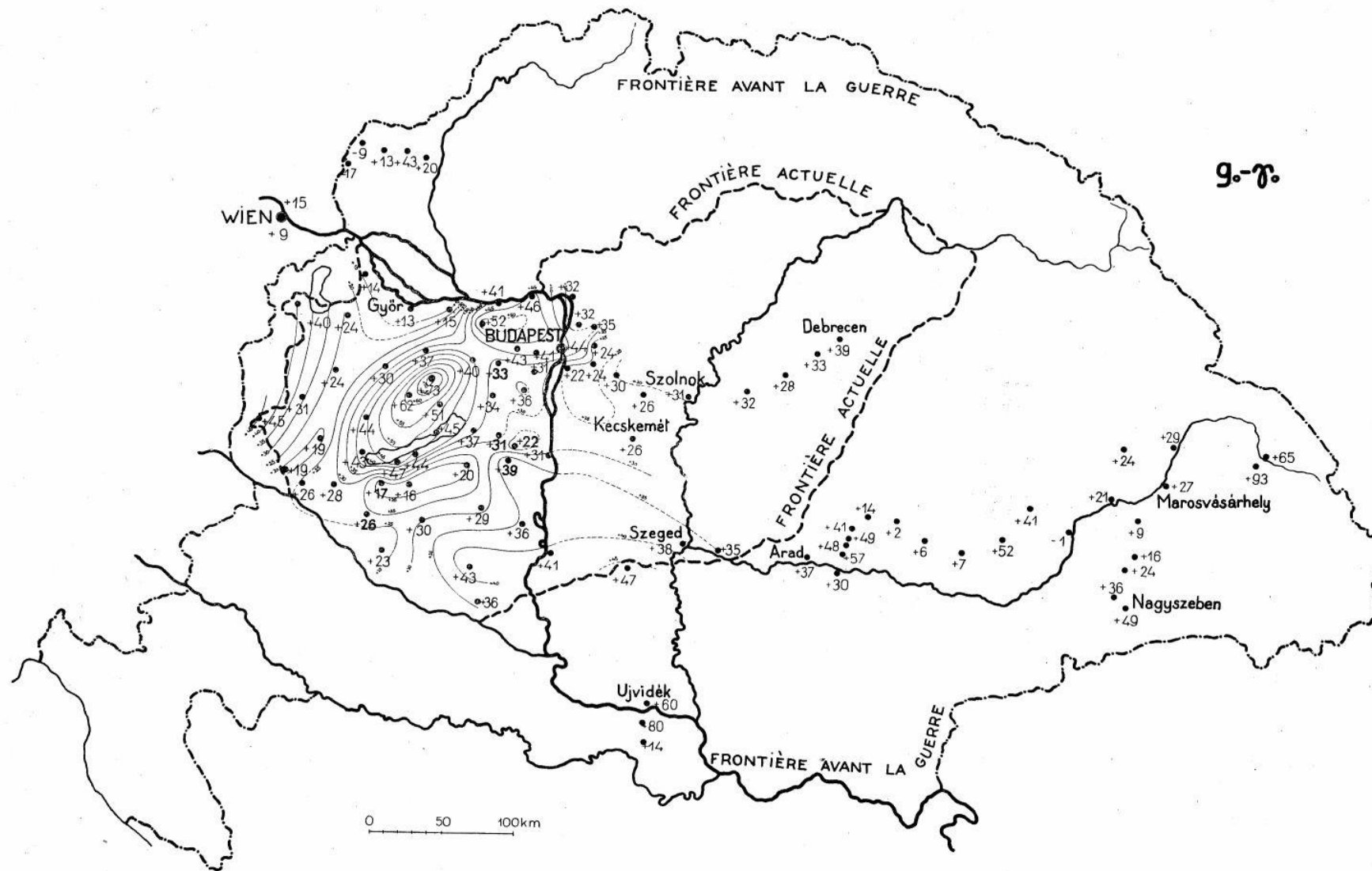


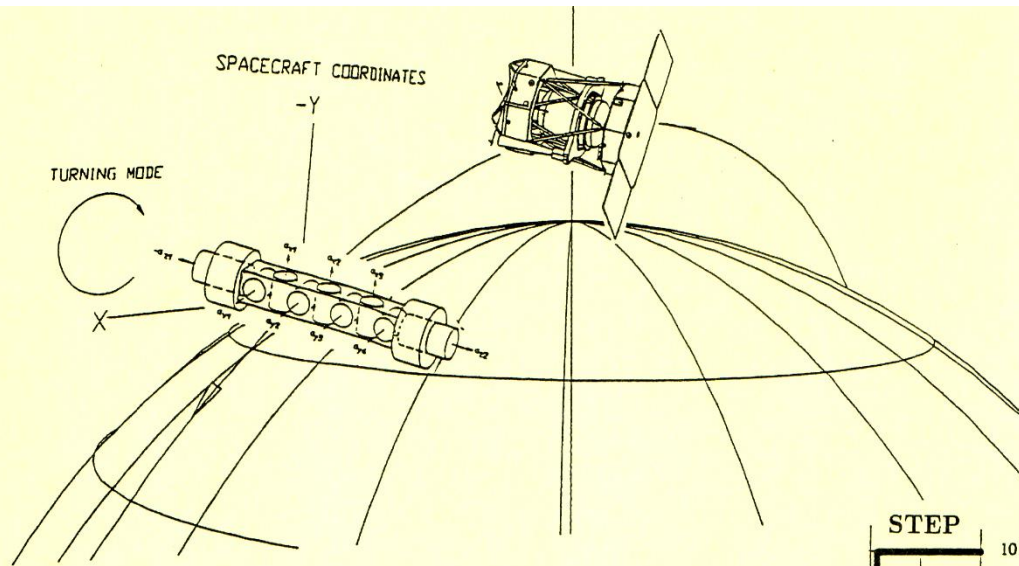
<b>Született</b>	1848. július 27. Buda
<b>Elhunyt</b>	1919. április 8. (70 évesen) Budapest
<b>Sírhely</b>	Fiumei Úti Sírkert
<hr/>	
<b>Szülei</b>	Eötvös József, Rosty Ágnes
<b>Házastársa</b>	Horvát Gizella (1853–1919)
<b>Gyermekei</b>	Jolán, Rolanda, Ilona
<b>Foglalkozás</b>	fizikus, egyetemi tanár
<b>Iskolái</b>	Piarista Gimnázium, Heidelbergi Egyetem

A handwritten signature of Eötvös Loránd in cursive script on a piece of aged, yellowish paper.



# Oltay-féle gravitációs hálózat





# STEP

Satellite Test of the Equivalence Principle  
*A Fundamental Physics Laboratory in Space*

